

违约缺席指界公告

自2020年10月4日起至今，冠县贾镇于榆林头村委通过村微信群、电话、村内张贴公告等方式多次通知相关农户办理农村房地一体不动产登记申请工作，至今仍有殷书芬、彭景顺2宗建设用地及宅基地权利人至今未能到场办理权籍调查指界签字手续。根据《地籍调查规程》，现将上述建设用地及宅基地宗地权属界线定界结果（详见宗地图、界址标示表）予以公告。公告期15日（2024年4月13日至2024年4月29日）。如有异议，请在公告期内向我单位提出书面异议。公告期内未提出书面异议或虽提出书面异议但异议不成立的，公告期满定界结果自动生效。

特此公告

异议书面材料送达地址：冠县自然资源和规划局

联系方式：0635-7125656/0635-7125686

附：宗地图、界址标示表

公告单位：冠县自然资源和规划局




2024年4月13日

附录 A

贾镇迟庞庄违约指界人员明细表

以下权利人未能按要求完成权籍指界签字工作，根据《地籍调查规程》相关要求需要您确认权籍调查结果，请务必重视，及时与我村委联系。

序号	宗地号	权利人	备注
1	371525101240JC00082	殷书芬	未签字
2	371525101240JC00162	彭景顺	在监狱服刑
3			
4			
5			
6			
7			
8			



附录 G

违约缺席定界通知书

现寄地籍调查表一份（复印件），内有定界结果，如有异议，必须在通知收到后十五日内提出划界申请，并负担重新划界的全部费用，逾期不申请，按地籍调查表上定界结果为准。

冠县自然资源和规划局（盖章）

2024年4月13日



宗地图

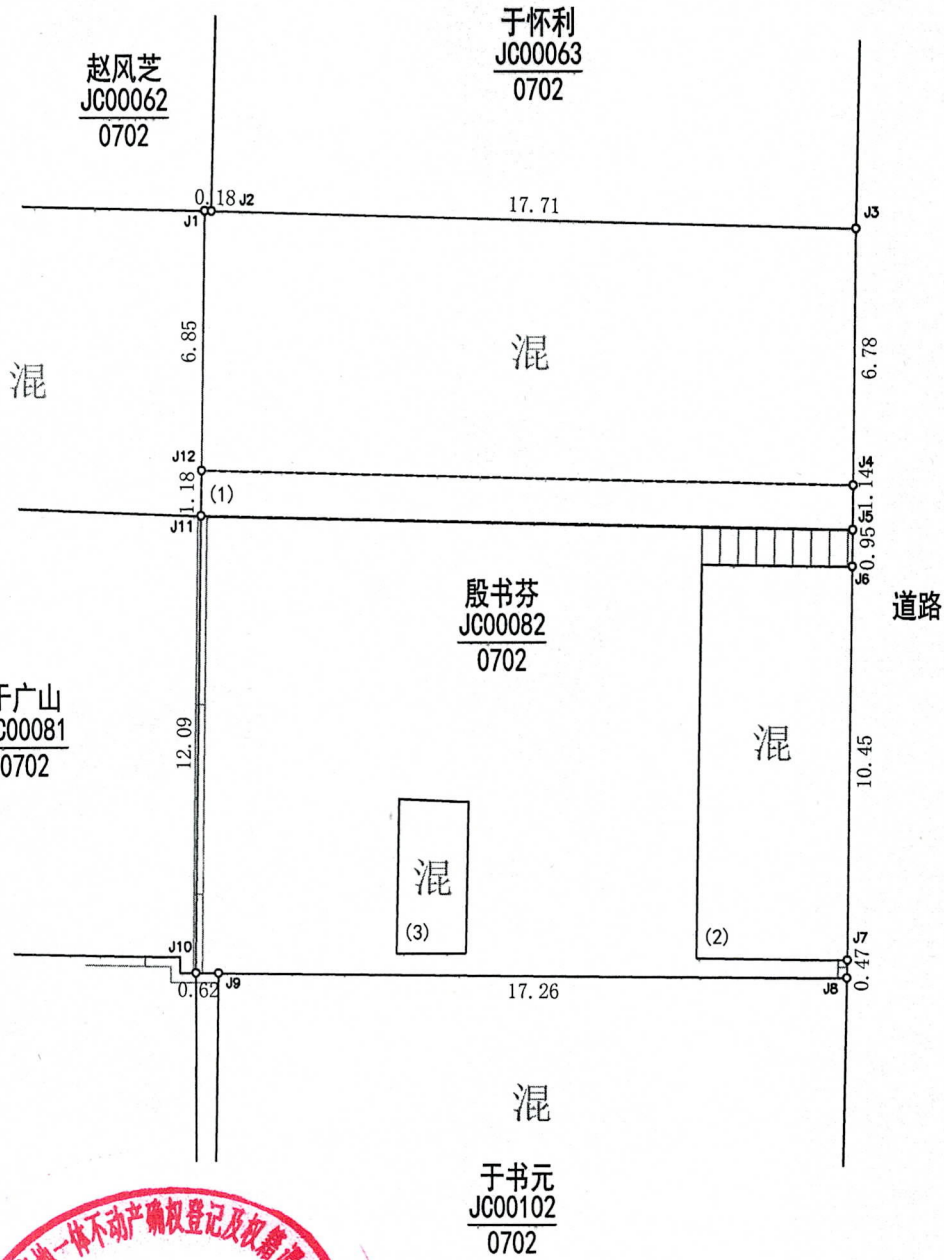
单位: m

宗地代码: 371525101240JC00082

土地权利人: 殷书芬

所在图幅号: 4042.25-505.50

宗地面积: 356.99 m²



正元地理信息集团股份有限公司



2020年10月解析法测绘界址点
制图日期: 2020年10月6日
审核日期: 2020年10月9日

1:200

制图者: 苏川虎
审核者: 杨绪莎

宗地图

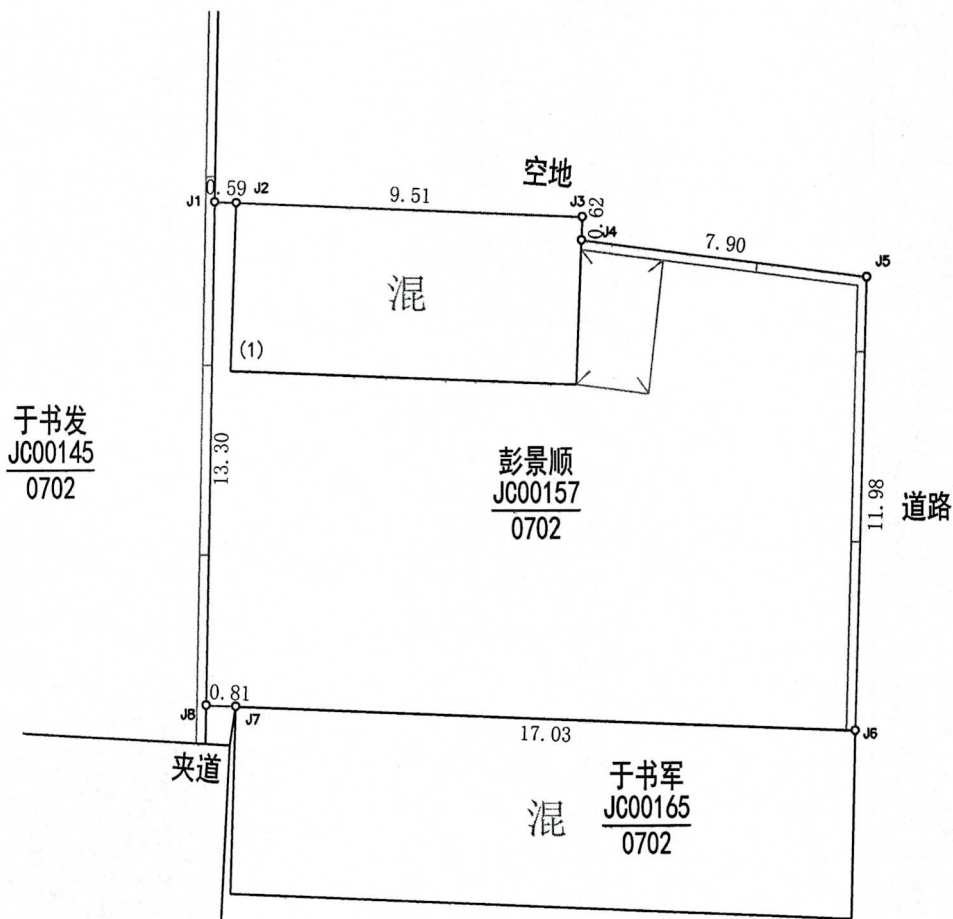
单位: m

宗地代码: 371525101240JC00157

土地权利人: 彭景顺

所在图幅号: 4042.00-505.50

宗地面积: 230.27 m²



正元地理信息集团股份有限公司



2020年10月解析法测绘界址点

1:200

制图者: 苏川虎

制图日期: 2020年10月6日

审核者: 杨绪莎

审核日期: 2020年10月9日

