



冠县斜店乡 **斜店村** 历史文化名村 保护规划 (2023-2035年)

华瑞国际项目管理有限公司
2023年7月



城乡规划编制资质证书

证书编号：鲁自资规乙字 22370060

证书等级：乙级

单位名称：华瑞国际项目管理有限公司



承担业务范围：
镇、20万现状人口以下城市总体规划的编制；镇、登记注册所在地城市和100万现状人口以下城市相关专项规划的编制；详细规划的编制；乡、村庄规划的编制；建设工程项目规划选址的可行性研究

扫码登录“城乡规划编制单位信息公开系统”了解更多信息

统一社会信用代码：913714007535394301

发证机关 山东省自然资源厅

有效期限：自2022年11月24日至2027年11月23日

2022年11月24日



中华人民共和国自然资源部印制

项目名称：冠县斜店乡斜店村历史文化名村保护规划（2023-2035年）

承担方：华瑞国际项目管理有限公司

城乡规划编制资质证书等级：乙级

城乡规划证书编号：鲁自资规乙字22370060

项目负责人： 操文斌 注册城乡规划师
工程师

主要设计人员： 杨 飞 高级工程师
李玉涛 高级工程师
王爱军 高级工程师
范学英 高级工程师
李丽萍 注册城乡规划师
韩孟云 工程师

冠县斜店乡斜店村历史文化名村保护规划 (2023-2035年)专家评审意见

2023年7月26日，冠县住房和城乡建设局组织召开了《冠县斜店乡斜店村历史文化名村保护规划（2023-2035年）》以下简称“《规划》”专家评审会。会议邀请了相关专家成立专家组（名单附后），听取了设计单位华瑞国际项目管理有限公司的汇报。市住建局、斜店乡、斜店村相关同志参加了会议。

专家组审阅了《规划》成果，经讨论认为该成果内容基本齐全，符合相关规定要求，原则通过该《规划》，并提出以下建议和意见：

- 1、深入历史文化资源整合，准确发展定位，强化历史文化名村文化特色；
- 2、加强与相关规划的衔接，核实相关濒临开发边界位置，落实相关管控方针原则；
- 3、合理划定保护范围，细化保护措施，加强村庄建设导引和相关风貌特色导引；
- 4、明确保护目标体系，明晰可实施、评估的保护与发展目标内容；
- 5、规范《规划》成果要件，优化图文材料。

专家组签字：

程宏国 杨永生 姚莹 许子
古 号

2023年7月26日

《冠县斜店乡斜店村历史文化名村保护规划 (2023-2035年)》专家评审意见修改说明

根据 2023 年 7 月 26 日《冠县斜店乡斜店村历史文化名村保护规划（2023-2035 年）》专家评审意见，对规划成果内容作出以下调整：

1、根据专家评审意见对斜店村历史文化进行深入挖掘，明确其发展定位，进一步强化斜店村文化特色，修改内容详见文本 9 页；

2、根据专家评审意见加强了与在编国土空间规划的衔接，对相关保护规划原则进行了落实，修改内容详见文本 3 页；

3、根据专家评审意见对保护措施进行了细化，从院落布局、建筑风格、建筑材料、高度控制和景观风貌等方面加强了对村庄建设的引导，修改内容详见文本 7 页；

4、根据专家评审意见对保护目标体系进行了深入研究，提出了相关保护与发展目标内容，修改内容详见文本 5 页；

5、根据专家评审意见，完善设计成果，满足相关规范要求。



第一部分 文本

目录

第一章 总则.....	2
第一条 规划目的	2
第二条 规划依据	2
第三条 规划原则	3
第四条 规划目标	3
第五条 规划范围	3
第六条 规划期限	3
第七条 相关规划解读	3
第二章 保护规划.....	5
第八条 保护目标	5
第九条 保护对象	5
第十条 保护区范围划定	5
第十一条 保护区控制要求.....	6
第十二条 村域自然环境保护.....	7
第十三条 整体格局与传统街巷空间保护.....	7
第十四条 传统风貌保护.....	7
第十五条 传统建筑保护.....	8
第十六条 历史环境要素保护.....	9
第十七条 非物质文化遗产保护.....	9
第三章 发展规划.....	10
第十八条 发展定位.....	10
第十九条 重要控制线落实.....	10
第二十条 人口规模.....	10
第二十一条 用地布局.....	10
第二十二条 规划指标体系.....	12
第二十三条 功能结构规划.....	12
第二十四条 道路交通规划.....	13
第二十五条 景观系统规划.....	13
第二十六条 公共服务设施规划.....	13
第二十七条 旅游发展规划.....	13
第二十八条 基础设施规划.....	14
第四章 实施与管理.....	17
第二十九条 近期行动计划.....	17
第三十条 规划实施措施.....	17

第一章 总则

第一条 规划目的

为加强斜店村历史文化名村的保护与管理工作，保护村落的传统格局、文化遗产、历史风貌特色，并指导村落保护和更新协调发展，统筹安排各项保护与建设工作，提升村民的基本生活品质，实现村庄社会、经济、环境效益的综合提升，特编制此规划。

第二条 规划依据

1. 法律法规

- 《中华人民共和国城乡规划法》（2019.04）；
- 《中华人民共和国文物保护法》（2017.11）；
- 《中华人民共和国非物质文化遗产法》（2011.6）；
- 《村庄和集镇规划建设管理条例》（1993.11）；
- 《历史文化名城名镇名村保护条例》（2017.10）；
- 《山东省历史文化名城名镇名村保护条例》（2019年）；
- 《山东省文物保护条例》（2016修正）。
- 《聊城市历史文化名城名镇名村保护条例》（2020.12）。

2. 有关部门规章与规范性文件

- 《城市规划编制办法》（2006.4）；
- 《文物保护工程管理办法》（2003.5）；
- 《历史文化名城名镇名村保护规划编制要求（试行）》（2012.11）。；

3. 技术文件

- 《文化和旅游规划管理办法》（2019.05）；
- 《历史文化名城保护规划标准》（GB/T50357-2018）（2019.04）；
- 《历史文化名城名镇名村保护规划编制要求（试行）》（2012）；
- 《历史文化名村保护发展规划编制基本要求》（2013）；
- 《村庄规划用地分类指南》（2014.7）；
- 《山东省村庄规划编制导则（试行）》（2019年）；
- 《山东省国土空间规划用地用海分类指南（试行）》；
- 《关于进一步做好村庄规划的通知》（自然资办发〔2020〕57号）；
- 《聊城市村庄规划管理办法》（2023年）；

《冠县国民经济和社会发展第十四个五年规划纲要（2021-2025年）》；
《冠县国土空间总体规划(2021-2035年)》征求意见稿。

第三条 规划原则

- 1、原真性原则
- 2、小规模、渐进式的原则
- 3、居民参与原则
- 4、物质文化遗产和非物质文化遗产并重的原则
- 5、整体效益最优原则

第四条 规划目标

1. 建立整体性保护的框架，科学、切实地指导斜店村的保护与发展。
2. 对村落传统民居分类保护，对新建与改建建筑进行风貌控制。
3. 通过保护、整治与更新工作，保留住村庄的历史环境风貌，保存住历史文化信息。
4. 结合村庄建筑资源、历史文化资源及周边自然山水资源，寻求多元的经济发展方向，提高居民收入。
5. 配套适当的基础设施和公共服务设施，改善人居环境与生活水平。
6. 完善村庄建设管理机制，保障规划落实。
7. 通过制定保护规划，将历史文化名村的保护规范化、法制化。

第五条 规划范围

本次规划范围为斜店乡驻地及斜店一村、斜店二村、斜店三村三个村庄村域范围，总用地面积为451.46公顷（含城镇开发边界53.10公顷）。

第六条 规划期限

本次规划期限为2023年至2035年。近期：2023-2025年；远期：2026-2035年。

第七条 相关规划解读

《冠县国土空间总体规划（2021-2035年） 征求意见稿》

斜店村位于冠县国土空间总体格局规划中的城镇发展次轴上，地处南部现代农业区。斜店村为历史文化名村，位于冠县历史文化保护环线上。

第二章 保护规划

第八条 保护目标

通过对村落物质形态保护和民俗文化继承，维护村落整体风貌特色并建立风貌展示体系，完成重要建筑和街巷空间的修复和环境整治，使村落保护工作科学、规范、有序，实现村庄更新和可持续发展。

第九条 保护对象

规划对于传统村落进行整体性的保护，村落保护对象主要为村域环境资源、村落形态及整体格局、街巷格局、传统建筑、历史环境要素和非物质文化遗产等。

表2-1 保护对象一览表

大类	保护内容分类		具体保护对象
物质文化资源	村域环境要素	农田	斜店村所辖基本农田
		水系	彭楼输水干渠
		植被	村落内和周边的树木植被
	空间格局		斜店村传统布局形式
	历史街巷		街巷风貌、景观要素
	文物保护单位、不可移动文物、历史建筑		郭氏家祠、郭氏古建筑群、古驿站遗址
	历史环境要素		古树
非物质文化遗产	传统工艺		斜店传统印版雕刻技术（县级）
	节庆活动		庙会、大集

第十条 保护区范围划定

1、核心保护区

斜店村郭氏家祠、斜店村古驿站遗址、斜店村郭氏古建筑群三处文物保护单位的保护范围。规划核心保护区面积0.46公顷。

2、建设控制地带

对核心保护区周边环境、历史风貌加以限制的区域，与斜店村郭氏家祠、斜店村古驿站遗址、斜店村郭氏古建筑群的建设控制地带一致。规划建设控制区面积0.57公顷。

3、环境协调区

周边环境是村庄发展演变的依托，因此将村落四周视线所及的区域进行控制。规划环境协调区面积10.35公顷。

第十一条 保护区控制要求

1、核心保护区相关控制要求

核心保护范围内，不得进行新建、扩建活动。确需新建、扩建必要的基础设施、公共服务设施的，应当同时满足以下要求：

（1）建设单位或者个人应当申请办理规划许可；

（2）行政审批部门在核发建设工程规划许可证、乡村建设规划许可证前，应当征得同级住房城乡建设主管部门和文物主管部门的同意；

（3）建设活动不得破坏核心保护范围的传统格局和历史风貌，防止、减少环境污染，避免生态破坏。

2、建设控制地带相关控制要求

建设控制区内不得进行大强度开发建设，尽量保持地形、地貌原有状态。现有建筑应注重保护、修缮，内部风貌不协调建筑应对其进行整治，使其满足古村落风貌。建设控制区内新建建筑应当报请当地主管部门批准，其建筑应在功能、高度、体量、材料及色彩上历史建筑和周边环境相协调。建设控制区内现状建筑结合古建筑群和家祠的建筑风貌进行整治。

3、环境协调区相关控制要求

环境协调区内允许在适当的位置进行适度建设，新建、改建、扩建活动，应当与保护发展规划中的控制要求相符。环境协调区内保持村落的自然景观，禁止下列活动：

（1）拆除、破坏历史建筑及历史环境要素；

（2）采石、开矿等破坏传统格局和历史风貌的活动；

（3）占用保护规划确定保留的园林绿地、河湖水系、道路等；

（4）建生产、储存爆炸性、易燃性、放射性、毒害性、腐蚀性物品的工厂、仓库等；

（5）法律、法规禁止的其他活动。

第十二条 村域自然环境保护

村落内林地资源丰富，分布较零散，在建设控制区内，保留林地资源，打造处处见绿的自然景观格局。

第十三条 整体格局与传统街巷空间保护

强化村庄主要道路的交通功能，完善中心街道交通指示标识；

建设控制区内保护原有巷道的自然肌理，环境协调区内保持巷道的空间尺度；

环境协调区内新建建筑，应控制建筑的体量与尺度，在细节的整理与缝合中要注意维护历史界面的丰富性与连续性；

在尊重历史文化的前提下，结合现实的可行性，进一步整理和塑造一般性街巷空间和公共活动空间，进行墙面美化，通过墙画形式体现村落历史与文化内涵。

第十四条 传统风貌保护

（1）院落布局

尊重传统堂屋居中、坐北朝南，卧室位于堂屋两侧，卫生间和厨房作为厢房放在院内东西的格局，通过连廊连接厢房，院落内采用灰砖铺砖与菜园结合的形式。新建院落占地面积控制在166m²以内；

（2）建筑风格

沿用现有以双坡顶、平顶式民居建筑为主的形式与风格，保留村庄肌理。对墙面、屋顶做适当的整治改造，墙面采用仿青砖墙面形式，适当增加木材、石材贴面装饰，建筑墙裙/墙角、檐角等喷涂仿青砖真石漆或粘贴青砖面层，坡屋顶覆青瓦；

（3）建筑材料

建筑材料主要以木材、砖石、混凝土为主，门窗以木制或仿木质材料为主，堂屋屋顶为青瓦全铺。保护传统材料特色，传统建筑的修复以及新建建筑，其使用的材料应在外观上与传统建筑材料风貌相符或相近；

（4）高度控制

建设控制地带内传统风貌建筑保持建筑原高度不变，环境协调区内新建坡屋顶建筑屋檐高度不宜超过7米，屋顶高度不宜超过9米，新建平屋顶建筑高度不宜超过8米；

（5）景观风貌

注重对村落内及周边生态环境保育与修复，保护村庄内古树等历史环境要素。以自然环境为背景，规划设计村庄整体景观，将田园景观引入院落，塑造点、线、面的村落景观。

第十五条 传统建筑保护

根据对现状建筑评估，将现状建筑分类保护和整治方式分为保护、保留、整治改造、拆除。

1、保护建筑

指核心保护区内的传统风貌建筑，现状建筑质量较好，保持建筑外观风貌特征，保护具有历史文化价值的细部构件或装饰物，对建筑进行挂牌保护并指定保护责任人，标明编号、建筑物所有人、建筑结构、建筑尺寸、建设年代等内容，明确保护范围。

对现状质量较差的保护建筑进行修缮，运用传统建筑材料与做法对建筑进行修缮，做到修旧如旧，复原建筑的传统风貌。

表2-2 保护建筑明细表

编号	建筑名称	建筑所有人	建设年代	建筑面积	建筑层数
JZ-001	斜店郭氏家祠建筑	集体	清代	154m ²	1
JZ-002	斜店古驿站	集体	宋代	-	-
JZ-003	斜店古建筑群	郭聚合、郭岩、郭建生、郭永臣	清代	500m ²	

2、保留建筑

保留现状与村落整体风貌一致且内部结构、功能完善，建筑质量较好的建筑。

3、整治建筑

对建设控制区 and 环境协调区内与传统风貌不协调的建筑进行整治改造，整治措施应符合规划中对传统风貌保护的相关要求，使其符合历史风貌要求。

结合居民生活需求，对建筑内部进行改善，保留原有建筑结构与布局的同时提升室内空间质量，提高居住的舒适度。

4、拆除建筑

拆除环境协调区内的危房、临时搭建的棚、厕等建筑，将其恢复为绿地，增加村庄通达性和通透性。

第十六条 历史环境要素保护

严格保护村庄百年古树，对古树名木进行统一编号建档、挂牌保护，设文字说明；

重要的古树要设立护拦，保护圈内禁止一切有碍古树名木与成年树木生长的建设活动或设置任何有碍树木生长的设施，保护好古树的生长环境；

禁止攀爬和折枝，更不允许砍伐，并随时监控病虫害的侵蚀情况。

第十七条 非物质文化遗产保护

斜店村的传统雕刻印刷技术是古村落保护的重要内容，应加以保护、挖掘、展示和利用。增设传统雕刻印刷展馆，手记和展示雕刻印刷技术、工具、作品等，加强宣传与展示利用，通过宣传教育引导村民了解村落悠久的历史文化，激发村民的自豪感，保护历史文化村落的传统文化氛围，将其中的突出内容逐级申报非物质文化遗产。

建立村非物质文化遗产资料库，征集并妥善保管非物质文化遗产的实物与记载非物质文化遗产的资料。

开办各种相关活动，激发青年、学生对雕刻印刷历史的认识和传承兴趣。

第三章 发展规划

第十八条 发展定位

斜店村发展定位为：

“历史文化遗存保护、传统村居风貌展示、生态文旅休闲体验”为主题的文化休闲型历史文化名村、特色文化村。

以“踏绿寻宗、古韵斜店”为规划目标，将斜店村打造成“生产美，生态美，生活美”的宜居村庄。

第十九条 重要控制线落实

村庄内落实城镇开发边界、永久基本农田保护区线两条控制线，衔接协调，统筹落实，保证各控制线不交叉重叠，规划范围内不涉及生态红线。

1. 城镇开发边界

落实城镇开发边界13.01公顷。

2. 永久基本农田保护线

本次规划落实永久基本农田面积169.37公顷。永久基本农田按照《基本农田保护条例》实施管理，任何单位和个人不得擅自占用永久基本农田或改变其用途，不得多预留一定比例永久基本农田为建设占用留有空间，严禁通过擅自调整国土空间总体规划规避占用永久基本农田的审批，严禁未经审批违法违规占用。因国家能源、交通、水利、军事设施等重点建设项目选址确实无法避开永久基本农田保护红线的，需要占用永久基本农田，涉及农用地转用或者征收土地的，必须经国务院批准。

第二十条 人口规模

近期（2025年）村域户籍人口规模达到4152人、1214户，常住人口2921人；

远期（2035年）村域户籍人口规模达到4300人、1260户，常住人口3025人。

第二十一条 用地布局

结合土地利用规划，整合居住用地，完善居住生活配套设施，增加文化展览用地，完善旅游服务设施，增加公共绿地及小型广场等开放空间。村庄建设用地总量不变。

表3-1国土空间用途结构调整表

规划地类			规划基期年 (2020年)		规划目标年 (2035年)		变化量	
			面积	占总面 积比例	面积	占总面 积比例		
国土总面积			451.46	100.00	451.46	100.00	0.00	
城镇开发边界内用地			53.10	11.76	53.10	11.76	0.00	
耕地(01)			199.50	44.19	199.50	44.19	0.00	
园地(02)			7.56	1.67	7.56	1.67	0.00	
林地(03)			101.83	22.56	101.83	22.56	0.00	
农业设施建设用地(06)			乡村道路用地(0601) (村庄范围外的道路用地)	4.64	1.03	4.64	1.03	0.00
			种植设施建设用地 (0602)	0.35	0.08	0.35	0.08	0.00
			畜禽养殖设施建设用地 (0603)	27.28	6.04	27.28	6.04	0.00
城乡建设用地	城镇 建设 用地	居住用地	城镇住宅用地(0701)	0.60	0.13	0.60	0.13	0.00
	村庄 建设 用地	居住用地 (07)	农村宅基地(0703)	26.22	5.81	31.48	6.97	5.26
			农村社区服务设施用地 (0704)	0.00	0.00	0.19	0.04	0.19
		公共管理与公 共服务用地 (08)	教育用地(0804)	0.74	0.16	0.73	0.16	-0.01
		商业服务业用 地(09)	商业用地(0901)	0.62	0.14	0.62	0.14	0.00
		工业用地(1001)		2.00	0.44	1.81	0.40	-0.19
		仓储用地 (11)	物流仓储用地(1101)	0.26	0.06	0.26	0.06	0.00
		乡村道路用地(0601)(村庄范围内的 村庄内部道路用地)		0.40	0.09	0.40	0.09	0.00
		村庄范围内(203)的其他用地		5.25	1.16	0.00	0.00	-5.25
区域基础 设施用地	交通运输用地 (12)	公路用地(1202)	2.62	0.58	2.62	0.58	0.00	
陆地水域(17)			18.49	4.10	18.49	4.10	0.00	

第二十二条 规划指标体系

结合《山东省村庄规划编制导则（试行）》的指标要求，落实上位规划确定的永久基本农田保护面积、耕地保有量、林地保有量等指标，明确空间底线、结构效率、生活品质等方面的约束性指标和预期性指标，制定规划指标体系。

表5-2 规划指标表

指标	基期值	目标值		上位规划值	属性
		近期	远期		
永久基本农田保护面积（公顷）	169.37	169.37	169.37	169.37	约束性
生态保护红线面积（公顷）	—	—	—	—	
耕地保有量（公顷）	199.50	199.50	199.50	199.50	
林地保有量（公顷）	101.83	101.83	101.83	101.83	
城乡建设用地规模（公顷）	36.09	36.09	36.09		
村庄建设用地规模（公顷）	35.49	35.49	35.49		
建设用地机动指标规模（公顷）	—	—	—	—	
新建宅基地面积标准（平方米/户）	—	166.00	166.00	—	
户数（户）	1205	1214	1260	—	预期性
户籍人口规模（人）	4123	4152	4300	—	
常住人口规模（人）	2900	2921	3029	—	
建设用地规模（公顷）	38.71	38.71	38.71	—	
人均村庄建设用地面积（平方米/人）	—	—	—	—	
集体经营性建设用地规模（公顷）	—	—	—	—	
户均宅基地面积（平方米/户）	—	—	—	—	
生活垃圾无害化处理率（%）	—	100.00	100.00		
污水处理率（%）	—	100.00	100.00		
卫生厕所普及率（%）	—	100.00	100.00		

第二十三条 功能结构规划

结合村庄特色、资源优势及规划理念，形成“一心、一轴、四区”的空间发展布局。

“一心”——改造现状厂房，作为游客接待中心，设置传统手工艺工坊等；

“一轴”——延续村落古建筑群的景观风貌，沿村庄中部道路，打造村庄特色风貌轴，结合游客接待中心的设置，为游客提供便捷的旅游体验；

“四区”——特色林果种植区、高效农业种植区、村庄集中发展区，城镇发展区。

第二十四条 道路交通规划

村庄道路系统形成村庄对外交通道路、村庄内部主要道路、村庄内部次要道路、村庄其他道路四个等级的道路结构。

村庄对外交通道路：现状十字主路网，既是村庄的主要对外联系通路；

村庄内部主要道路：规划村庄次要道路路网呈“一横两纵”，共3条，路面宽度6米；

村庄内部次要道路：串联村庄主要交通的道路，缓解住宅直接向主次道路开口的交通压力；

村庄其他道路：直接与民宅相连的巷道。

第二十五条 景观系统规划

结合村落现状林分布的特点，规划斜店村的景观系统采取“多点成环”的景观系统，利用村庄内部的林地景观资源，结合景观设计，以主题公园的形式，打造斜店村景观系统。

第二十六条 公共服务设施规划

增加公益性设施和经营性设施，增加村庄开放空间。

公益性设施：规划增加游客接待中心、活动广场等公益性公共设施。

经营性设施：结合民居改建工程，打造特色民居、传统手工艺作坊、沿街特色商业等经营性设施，促进村民、村集体增收。

第二十七条 旅游发展规划

1、旅游主题定位

斜店村的旅游主要突出红色文化、宗亲文化、农耕文化三大主题。

一是红色文化主题，结合村庄中心广场增设红色文化纪念馆，将斜店村个红色故事、英雄事迹等文化集中展示，打造村庄红色文化主题广场。

二是宗亲文化主题，依托村庄郭氏家祠、郭氏古建筑群等历史文物，将村庄郭氏家族家风家训、家族传承精神、郭氏重要历史人物作为宗亲文化主题的主要展示内容，以此鼓励后代传承乡村历史文脉。

三是农耕文化主题，斜店村农耕产业自十一届三中全会以后发生了重大变化，从最初的小麦玉米等农作物种植，向棉花、花生、蔬菜等经济作物种植转移，通过土地承包到户、农业技术水平提高等方面，实现村民收入提高。结合主题公园的建设，展示农耕生产工具更

替、不同年代农民耕种的形式等场景。

2、游览线路组织

主要布局在村内，通过村内街巷和步道组织，寻访斜店村的红色文化、宗亲文化、农耕文化。路线沿途反映历史文化名村风貌的景观节点，沿线主要体验历史文化名村的农家的日常生产、生活活动，感受村庄的传统文化、传统风貌、风土人情。

3、旅游基础设施

（1）接待旅游综合服务

结合村庄村委会，设施游客服务中心，为进村游客提供便捷的咨询、订购等服务。

（2）旅游交通

将广场的景观设计与停车功能相结合，为游客提供停车服务。

（3）旅游食宿

结合民居改建工程，打造特色民居、传统手工艺工坊、沿街特色商业等经营性设施，为游客提供食宿服务。

第二十八条 基础设施规划

基础设施主要包括给水排水工程、电力电信工程、燃气工程、环卫工程以及综合防灾等。

规划近期沿用村庄内的各类市政设施，对设施进行定期检修，规划远期结合斜店村整体改造工程铺设各类市政设施。

（一）给水

规划远期村庄采用集中供水模式，水源引自村庄北侧的水厂。预测用水量为567.6立方米/日。

（二）排水

规划远期排水体系采用雨污分流制，污水经管网收集后排入村庄南侧新建污水处理厂，雨水景观道收集后，排入附近的农田。

（三）电力

规划远期电源引自斜店站110KV变压器，村内设置变压器10台，基本满足村民生活需求。

（四）电信

规划远期全村有线电视接入户数达到100%，网线接入户数达到100%。

（五）管线综合

当工程管线交叉敷设时，自地表向下排列的顺序宜为：电力电缆沟、电力电缆管道、通讯管道、给水管道、雨水管道、污水管道。在核心区外围车行道下管线的最小覆土深度为0.7米，为便于排水支管接入，市政道路下的雨水管原则上考虑覆土深度不小于2.0米，污水管原则上考虑覆土深度不小于2.5米。

管道建设优先次序宜为：污水管、雨水管、供水管、通讯管、电力电缆管。

（六）环卫

1、垃圾收集

近期生活垃圾仍以垃圾箱收集为主，远期生活垃圾实行袋装分类收集方式，结合村庄内道路两侧及各类公共设施、旅游服务设施、广场、停车场等出入口设置废物箱，并注意垃圾箱的外形及色彩。村内设置垃圾收集点29处，保留村庄垃圾集中收集站。

2、公共厕所

远期结合乡镇府、村委、广场等公共服务设施设置公共厕所3处。

（七）综合防灾

1、抗震防灾规划

根据《中国地震动参数区划图》（GB18306-2015），斜店村所在地抗震设防烈度为7度。规划考虑相应的设防要求和措施，提高防灾能力。

通过规划建立完善的路网结构，形成畅通的交通疏散体系。为便于公众的避震行动，在疏散通道沿线应设有明显的避难标识。

利用广场绿地等空旷场地作为避震场所。避震场所内有一定的抗震避险设施，确保引水、食物和生活必需品的供应。

2、防洪规划

根据《防洪标准》（GB50201-2014）规定的乡村防护区的等级和防洪标准，确定斜店村的防洪标准采用10年一遇标准设防。

保护山林、植树造林、砌护与硬化山区公路，从而防止水土流失。清淤河道、砌护河岸、复原石桥、生态护坡、护堤，从而提高泄洪能力。结合村东现有坑塘错峰保护村庄安全，调

节高峰及枯水季节用水。

3、消防规划

（1）安全防火和防火检查，必须力求把一切不安全因素消灭在萌芽状态。开展消防宣传教育，内容包括：制定各项消防法规、制度，传递火灾信息，普及防火灭火知识，传播消防工作经验，以及表彰同火灾作斗争的先进事迹；组织安全防火检查，可采取经常性的检查和季节性的检查相结合、群众性检查和专门机关检查相结合的做法。

（2）防火监控系统，消防器材应及时维修、更新，完好率须达到 90%以上。

（3）村落内部合理配置消防设施，满足自救消防要求，保护村民生活安全。结合给水管道设置消火栓，间距不大于120米。

（4）建筑维修时，要考虑防火及抗震因素，采用防火材料及抗震结构，新建建筑要加强建筑物的抗灾、防火功能，建筑物按国家有关标准、规范达标设计建造。

（5）开敞空间组织疏散场地和理顺疏散通道，南北向进村主路为主要消防通道，宽度不小于4米。

（6）规划利用广场作为村级避灾场所，周边的农田、平地等开放空间设置为防火抗震避难场所。

（7）规划建议各单位和村民户分别配置消防设备，重点防火单位应提高设备等级，并进行日常演练。同时，对村民和工作人员应进行消防知识培训。

（8）巷道、庭院植树，控制次生火灾的发生。

（9）消防给水采用生产、生活、消防同一供水系统，采用低压制，由市政管网统一供给。

第四章 实施与管理

第二十九条 近期行动计划

斜店村近期建设项目主要涉及传统风貌建筑保护、村庄环境整治提升、旅游增补三大类、6项内容，共计造价513万元。

表4-1 近期计划一览表

项目类别	序号	项目内容	项目规模	单价估算 (万元)	造价估算 (万元)
传统风貌 建筑保护	1	郭氏家祠修缮	1处	110.0	110.0
	2	郭氏古建筑群	1处	200.0	200.0
	3	沿街立面打造	1560平方米	0.1	156.0
村庄环境 整治提升	4	村庄标识	1项	20.0	20.0
	5	广场提升	1处	20.0	20.0
旅游增补	6	游客接待中心	1处	10.0	10.0

第三十条 规划实施措施

1. 保护策略

根据《历史文化名城名镇名村保护条例》、《中华人民共和国文物保护法》、《国务院办公厅关于加强我国非物质文化遗产保护工作的意见》（国办发[2005]18号），斜店村历史文化名村保护与管理应在管理方面落实下列工作：

- （1）历史文化名村管理体制改革，加强历史文化名村保护机构建设和职能配置；
- （2）推进依法管理，加大执法力度；
- （3）加大对斜店村历史文化名村文化遗产综合保护的力度；
- （4）加强对斜店村历史文化名村保护工作政策研究与制定工作；
- （5）增强斜店村历史文化名村保护、管理工作的科技含量；
- （6）强化斜店村历史文化名村文物档案的收集整理工作；
- （7）强化斜店村历史文化名村非物质文化遗产普查、管理工作等；
- （8）成全体社会共同参与历史文化名村保护工作的服务意识。

2. 管理机构

（1）建立、健全从业资格认定程序，严格筛选历史文化名村保护、文物与文化遗产保护从业者。

- (2) 完善专业培训机制。
- (3) 明确责任，完善奖惩机制。
- (4) 主要机构、主要人员应保持相对稳定，业务相对独立。

3、管理制度

根据《历史文化名城名镇名村保护条例》、《中华人民共和国文物保护法》、《国务院办公厅关于加强我国非物质文化遗产保护工作的意见》（国发办[2005]18号），制定斜店村历史文化名村保护措施，管理条例主要内容包括：

- (1) 应严格落实核心保护范围与建设控制地并按照相关要求进行现场监督管理。
- (2) 管理体制与经费，包括各级地方政府、行政管理机构的相关职责。
- (3) 根据规划内容制定保护管理内容及要求。
- (4) 制定对保护行为的奖励以及对破坏活动的处罚措施。

4、日常管理

- (1) 历史文化名村的日常管理应由斜店村历史文化名村保护管理委员会负责。
- (2) 日常管理工作的主要内容有：保证安全，及时消除隐患；记录、收集相关资料，做好业务档案；开展日常宣传教育工作。
- (3) 建立自然灾害、遗存本体与载体环境以及开放容量等监测制度。
- (4) 做好经常性保养维护工作，对可能造成的损伤采取预防性措施。
- (5) 建立定期巡查制度，及时发现并排除不安全因素。



第二部分 图集

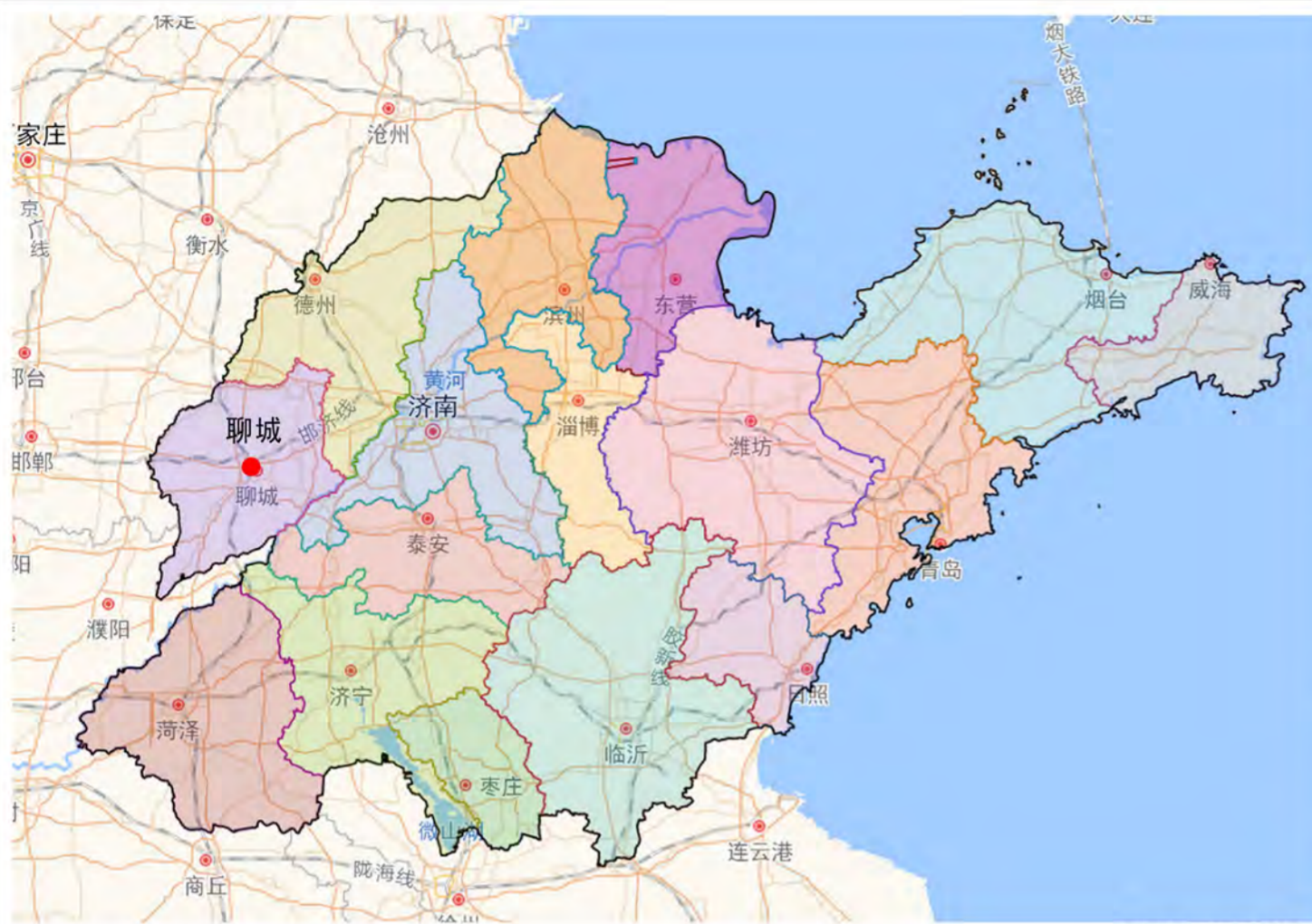
目录

1. 区位分析图
2. 上位规划衔接图
3. 村域综合现状图
4. 周边环境现状图
5. 传统街巷空间现状图
6. 现状建筑层数分类图
7. 现状建筑屋顶形式分类图
8. 公共服务设施现状图
9. 村域综合规划图
10. 村域控制线规划图
11. 保护区划图
12. 核心区保护规划图
13. 传统街巷保护规划图
14. 建筑保护与整治规划图
15. 规划总平面图
16. 功能结构规划图
17. 产业发展规划图
18. 道路交通规划图
19. 公共服务设施规划图
20. 特色文化建筑及旅游路线规划图
21. 给水工程规划图
22. 排水工程规划图
23. 防灾减灾规划图
24. 环卫设施规划图
25. 节点意向效果图
26. 近期建设规划图

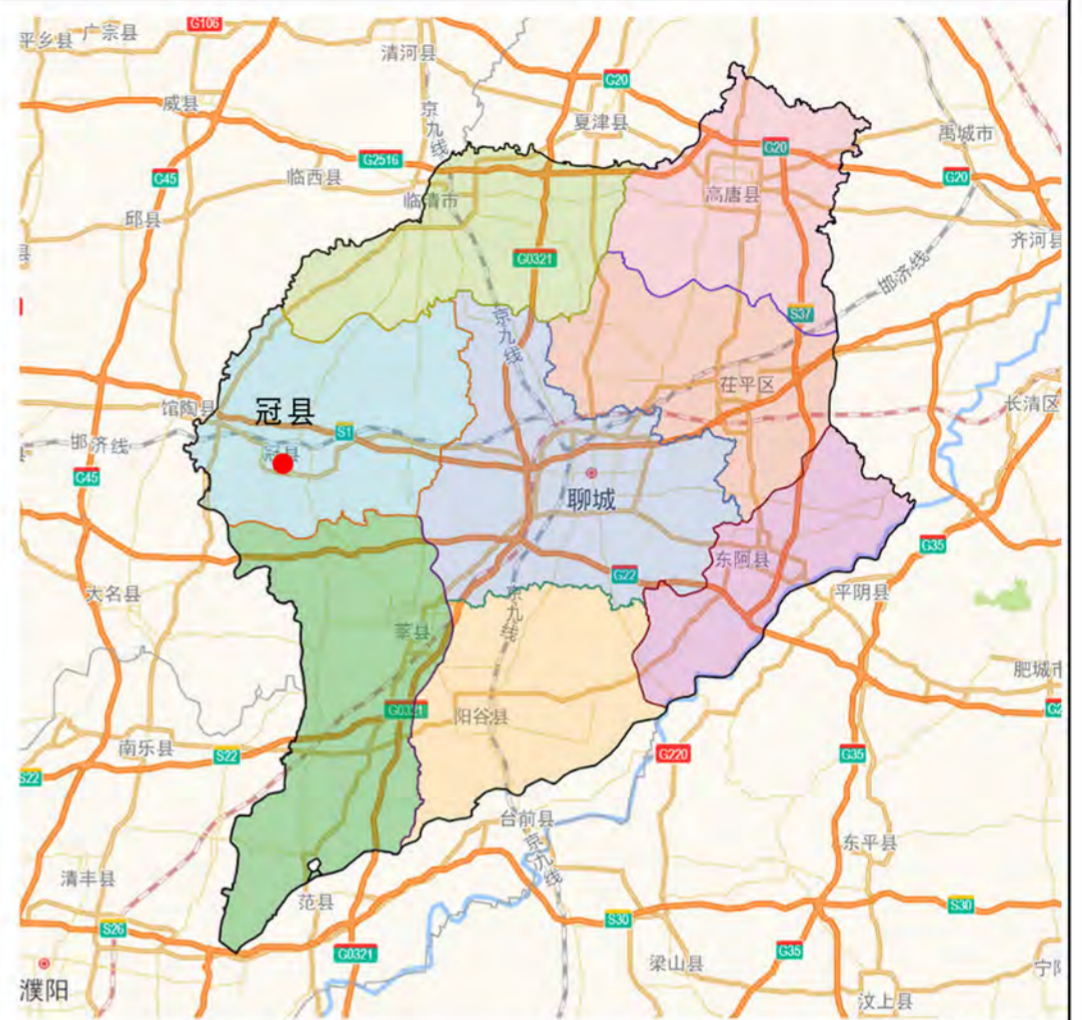
冠县斜店乡斜店村历史文化名村保护规划(2023-2035年)

GUANXIAN XIEDIANXIANG XIEDIANCUN LISHIWENHUAMINGCUN BAOHUGUIHUA

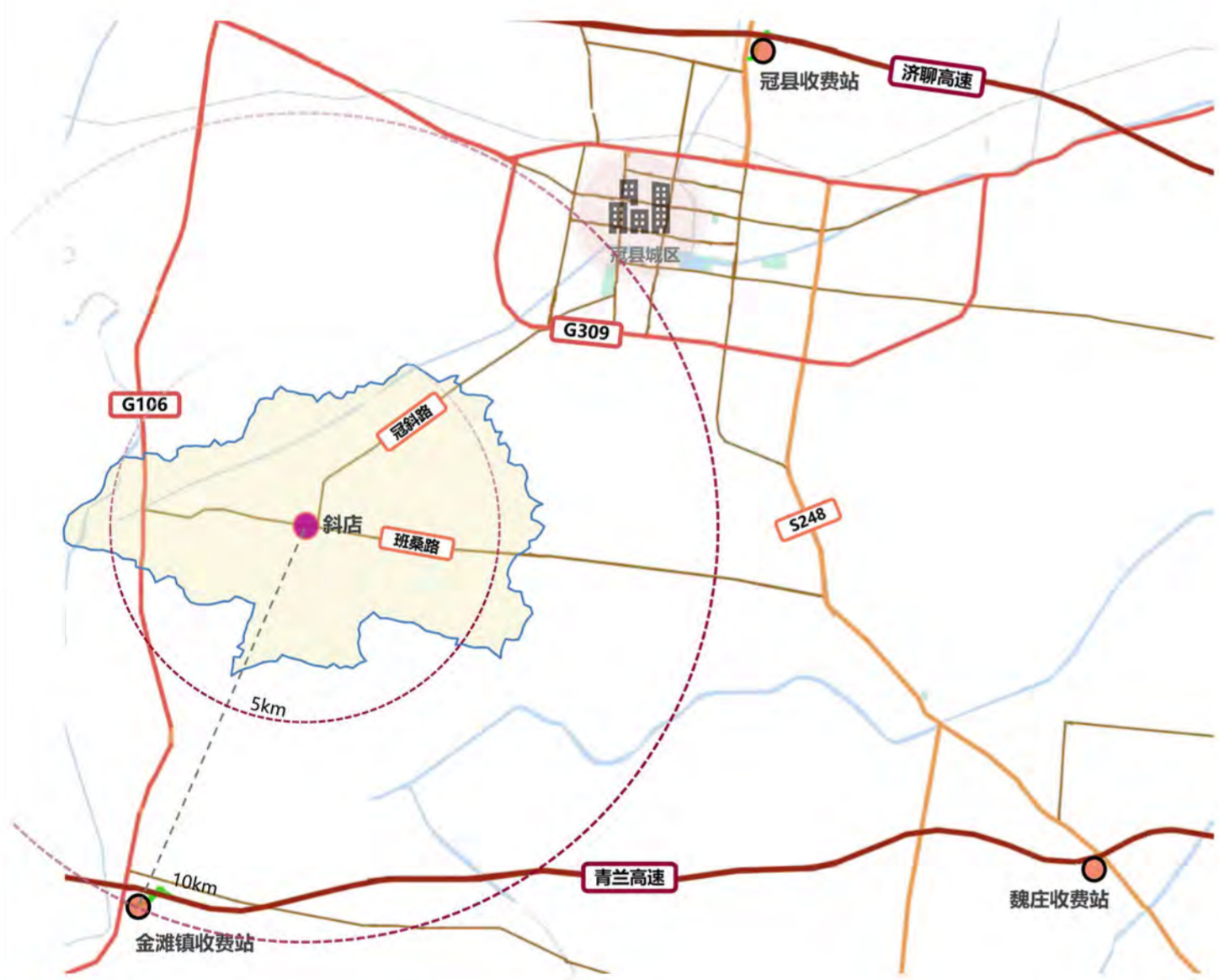
01 区位分析图



聊城在山东的位置



冠县在聊城的位置



斜店乡在冠县的位置

斜店村位于山东省西部位置、聊城市西部、冠县城区西南，与河北省邯郸市搭界，距离冠县城区12千米，是斜店乡人民政府驻地村。村庄东邻西野庄，南与汤庄和施庄铺接壤，西与马寨连接、与南满菜、北满菜隔黄河古道相望，北与郭庄村连为一体。

斜店村外部交通网络发达，县乡道冠斜路、班桑路与村庄紧邻，西距国道（G106）3.8公里，东距省道（S248）12.8公里，东北距国道（G309）7.7公里。金滩镇收费站在村庄西南10公里处，远距离对外交通依靠青兰高速和济聊高速。

冠县斜店乡斜店村历史文化名村保护规划(2023-2035年)

GUANXIAN XIEDIANXIANG XIEDIANCUN LISHIWENHUAMINGCUN BAOHUGUIHUA

02 上位规划衔接

《冠县国土空间总体规划(2021-2035年) 征求意见稿》

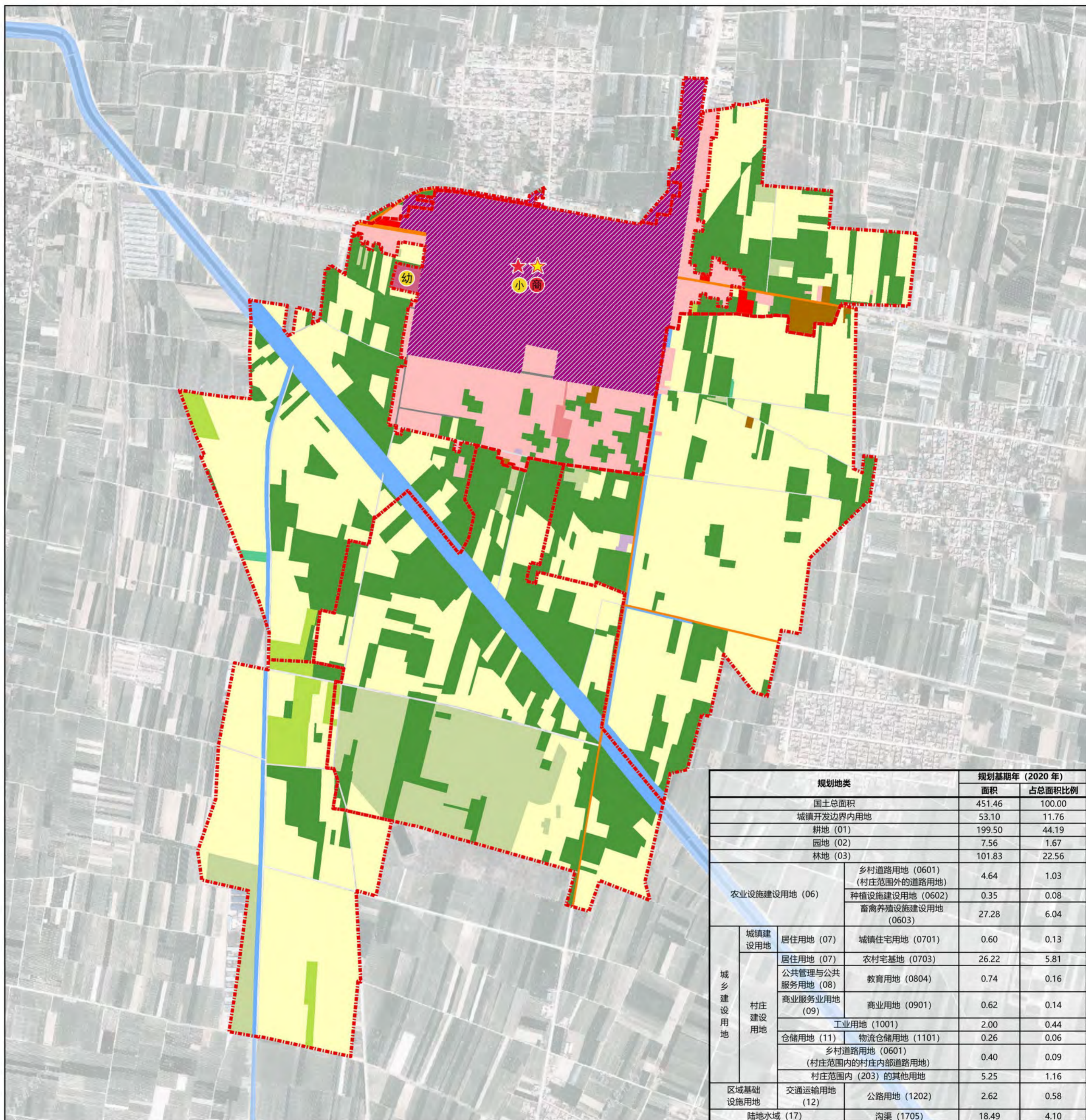


斜店村位于冠县国土空间总体规划中的城镇发展次轴上；农业发展格局中的南部现代农业区；斜店村在冠县国土空间总体规划县域历史文化保护规划中为历史文化名村。

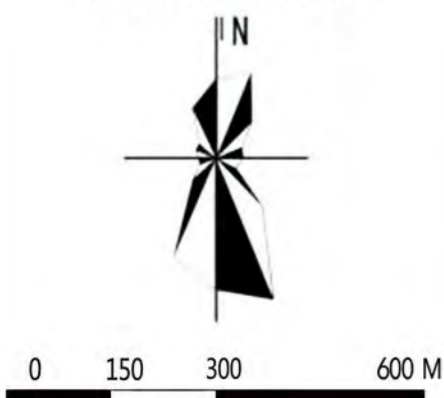
冠县斜店乡斜店村历史文化名村保护规划(2023-2035年)

GUANXIAN XIEDIANXIANG XIEDIANCUN LISHIWENHUAMINGCUN BAOHUGUIHUA

03 村域综合现状图



比例尺及指北针



冠县斜店乡斜店村历史文化名村保护规划(2023-2035年)

GUANXIAN XIEDIANXIANG XIEDIANCUN LISHIWENHUAMINGCUN BAOHUGUIHUA

04 周边环境现状图



比例尺及指北针



0 150 300 600 M

- 图例
- 村界 (Village Boundary)
 - 道路 (Road)
 - 水系 (Water System)

冠县斜店乡斜店村历史文化名村保护规划(2023-2035年)

GUANXIAN XIEDIANXIANG XIEDIANCUN LISHIWENHUAMINGCUN BAOHUGUIHUA

05 传统街巷空间现状图



比例尺及指北针



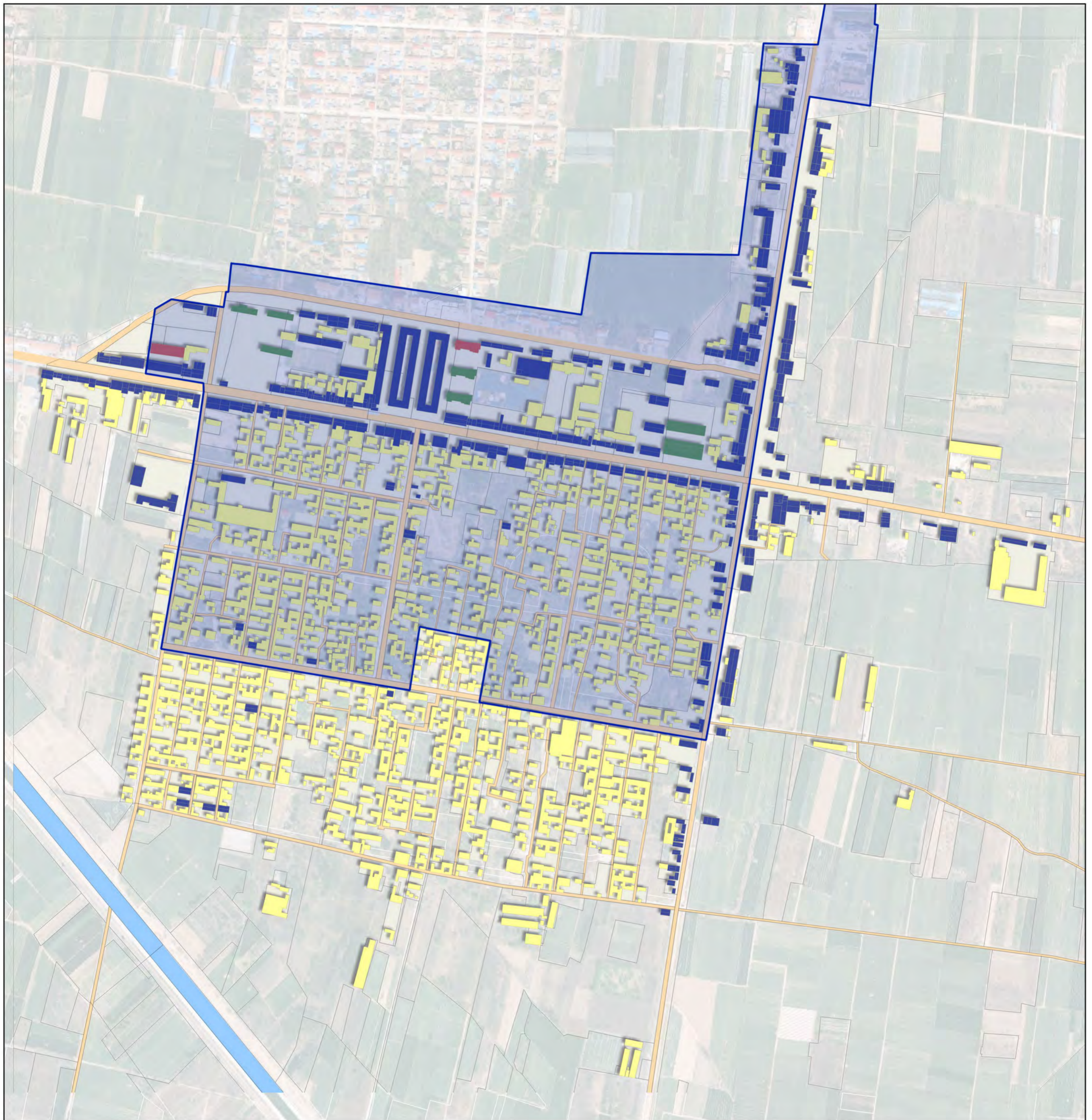
0 150 300 600 M

- 图例
- 村界
 - 对外道路
 - 村庄主要道路
 - 村庄巷道

冠县斜店乡斜店村历史文化名村保护规划(2023-2035年)

GUANXIAN XIEDIANXIANG XIEDIANCUN LISHIWENHUAMINGCUN BAOHUGUIHUA

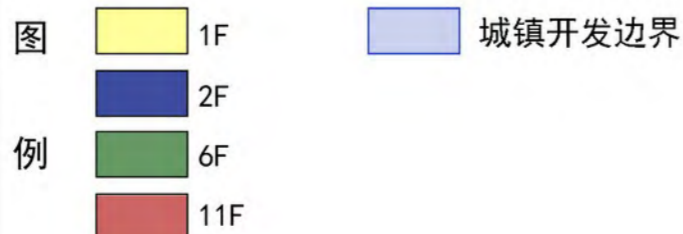
06 现状建筑层数分类图



比例尺及指北针



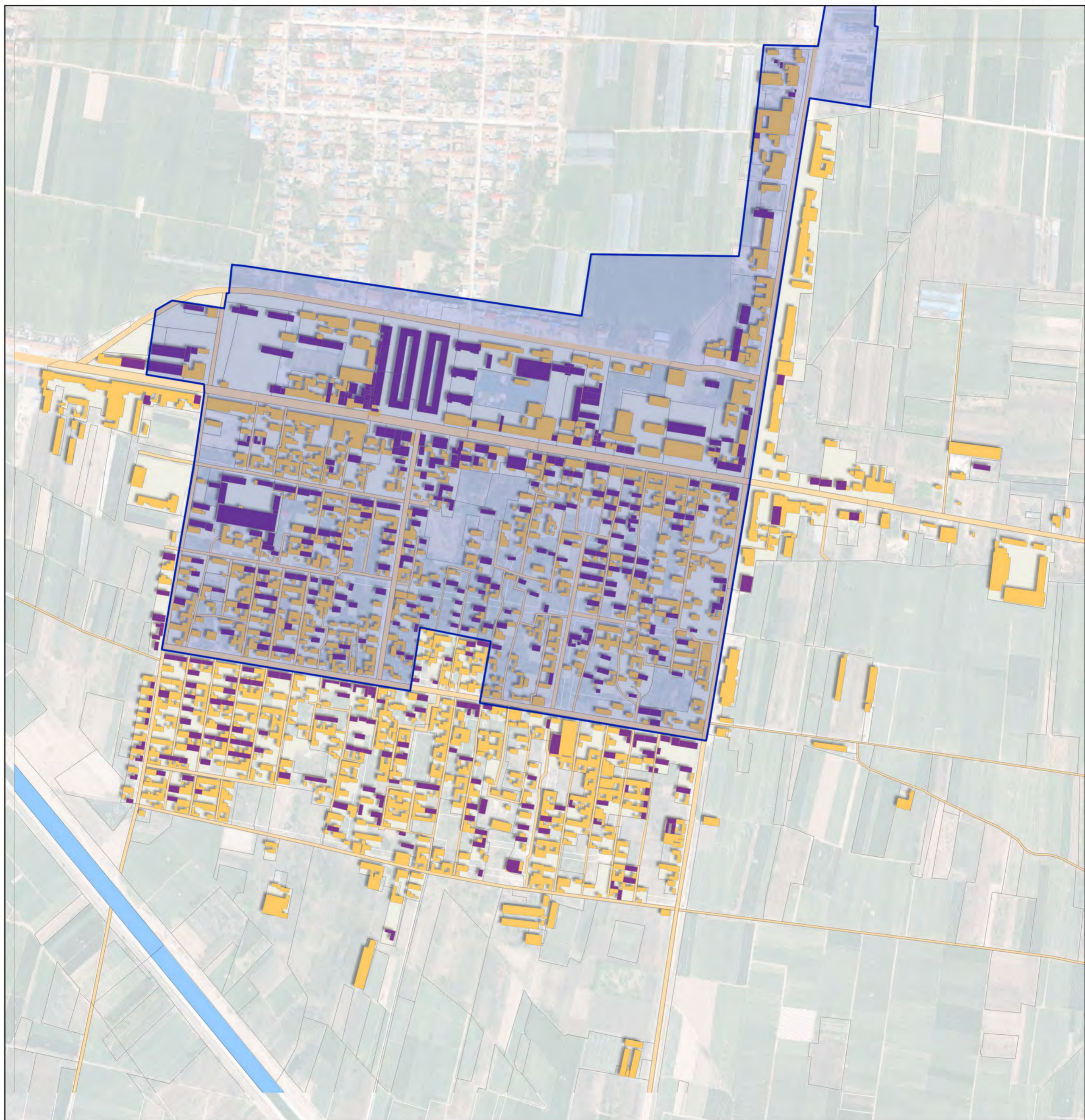
0 150 300 600 M



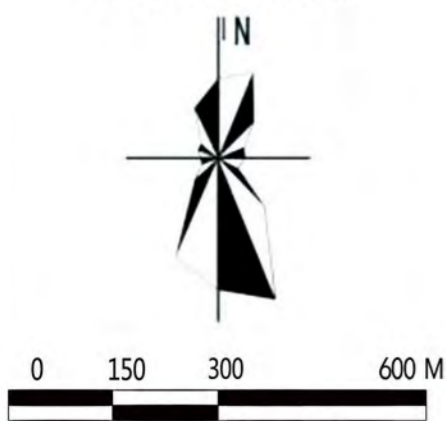
冠县斜店乡斜店村历史文化名村保护规划(2023-2035年)

GUANXIAN XIEDIANXIANG XIEDIANCUN LISHIWENHUAMINGCUN BAOHUGUIHUA

07 现状建筑屋顶形式分类图



比例尺及指北针



图

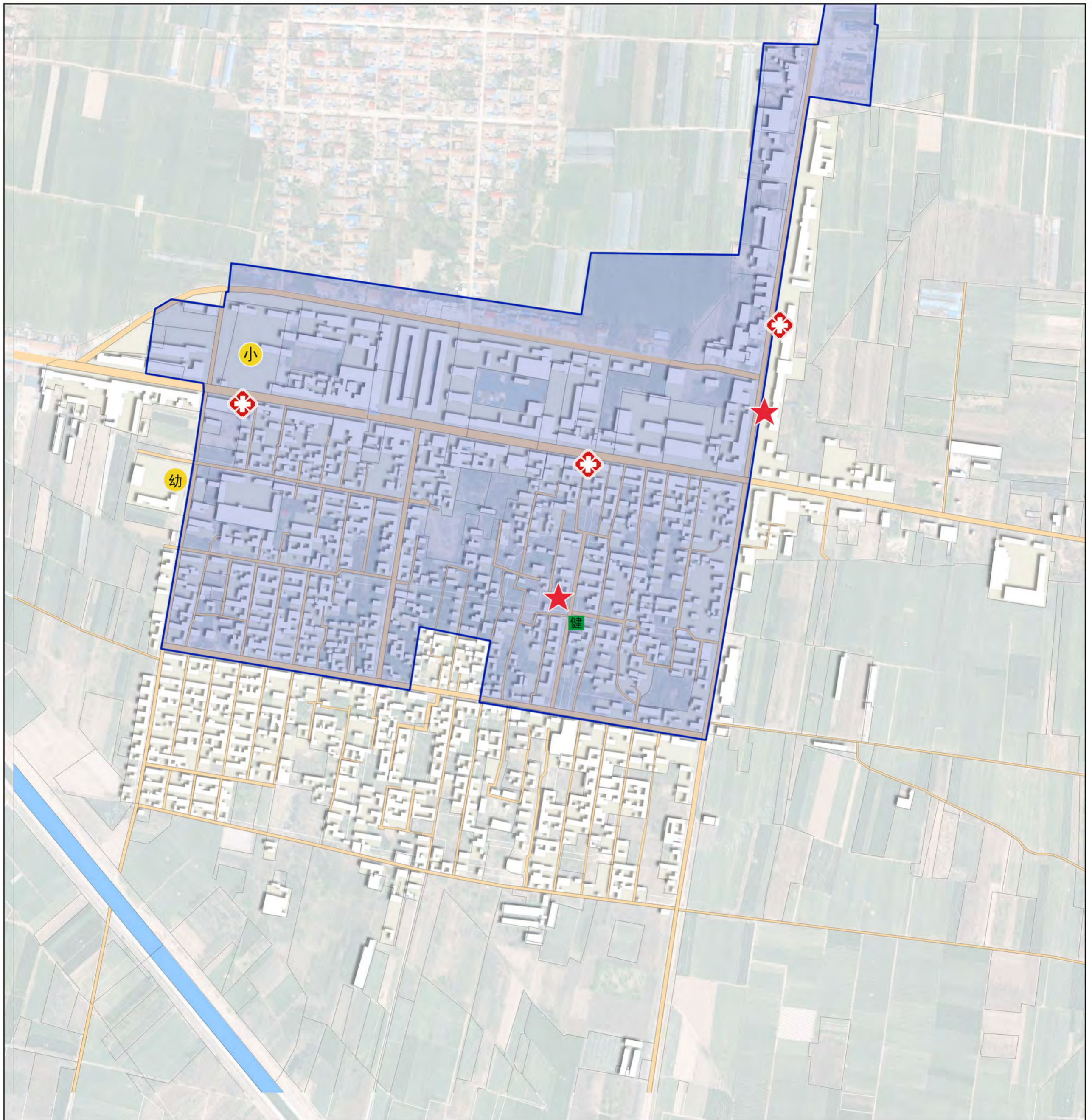
例

- 平屋顶
- 破屋顶
- 城镇开发边界

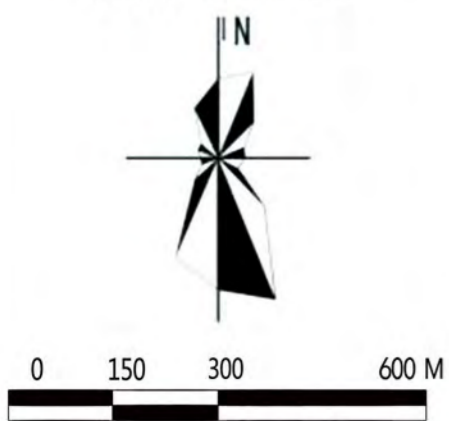
冠县斜店乡斜店村历史文化名村保护规划(2023-2035年)

GUANXIAN XIEDIANXIANG XIEDIANCUN LISHIWENHUAMINGCUN BAOHUGUIHUA

08 公共服务设施现状图



比例尺及指北针



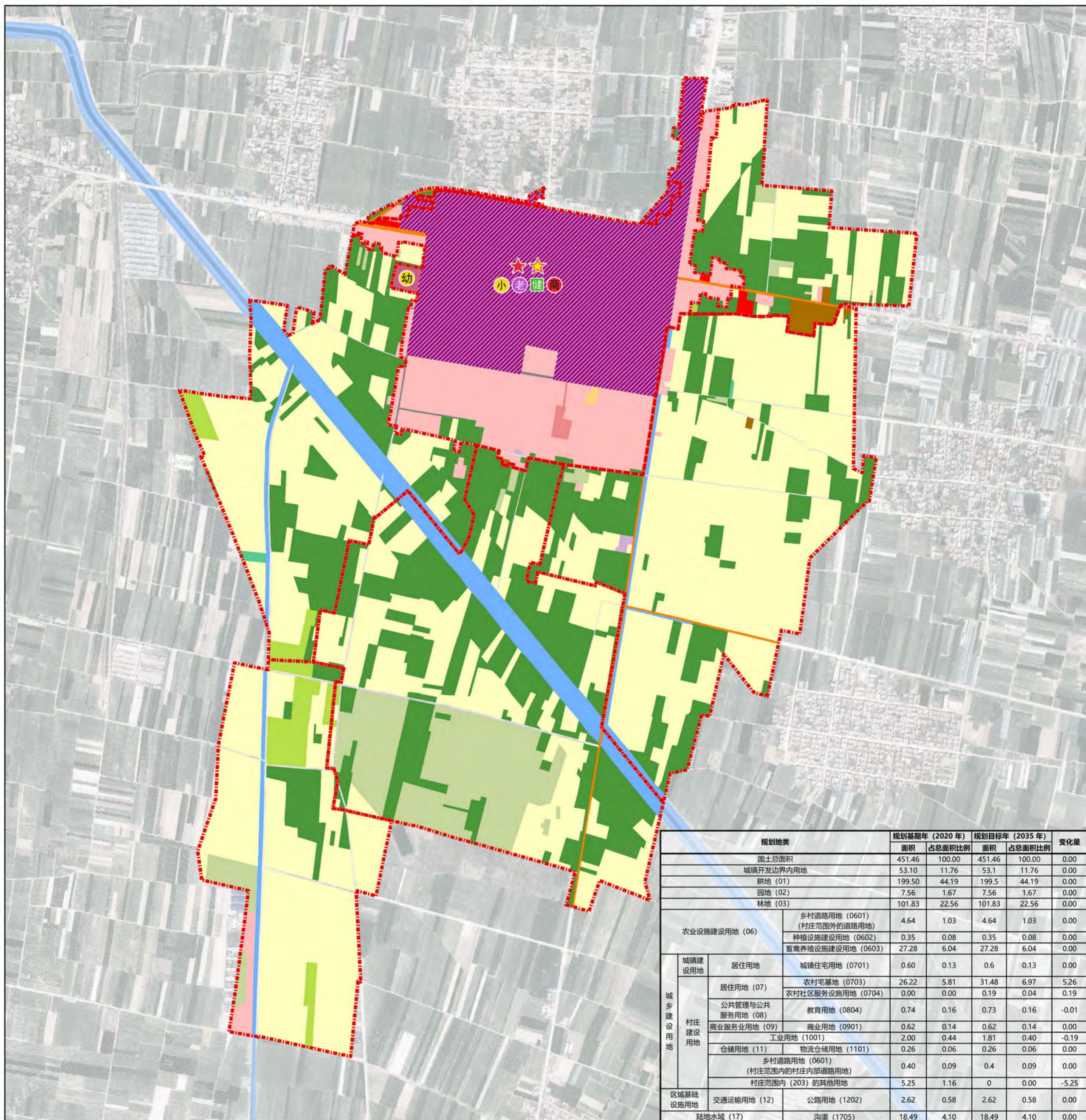
图例

- ★ 村委
- ✚ 卫生室
- 幼 幼儿园
- 小 小学
- 健 健身广场
- 城镇开发边界


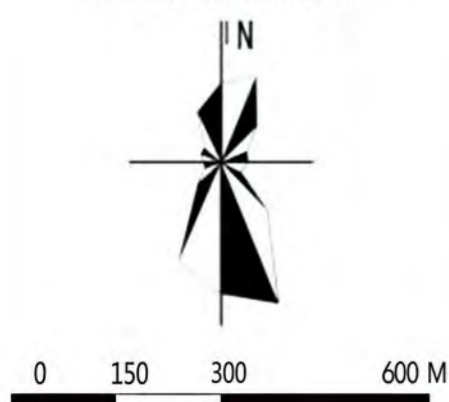
冠县斜店乡斜店村历史文化名村保护规划(2023-2035年)

GUANXIAN XIEDIANXIANG XIEDIANCUN LISHIWENHUAMINGCUN BAOHUGUIHUA

09 村域综合规划图



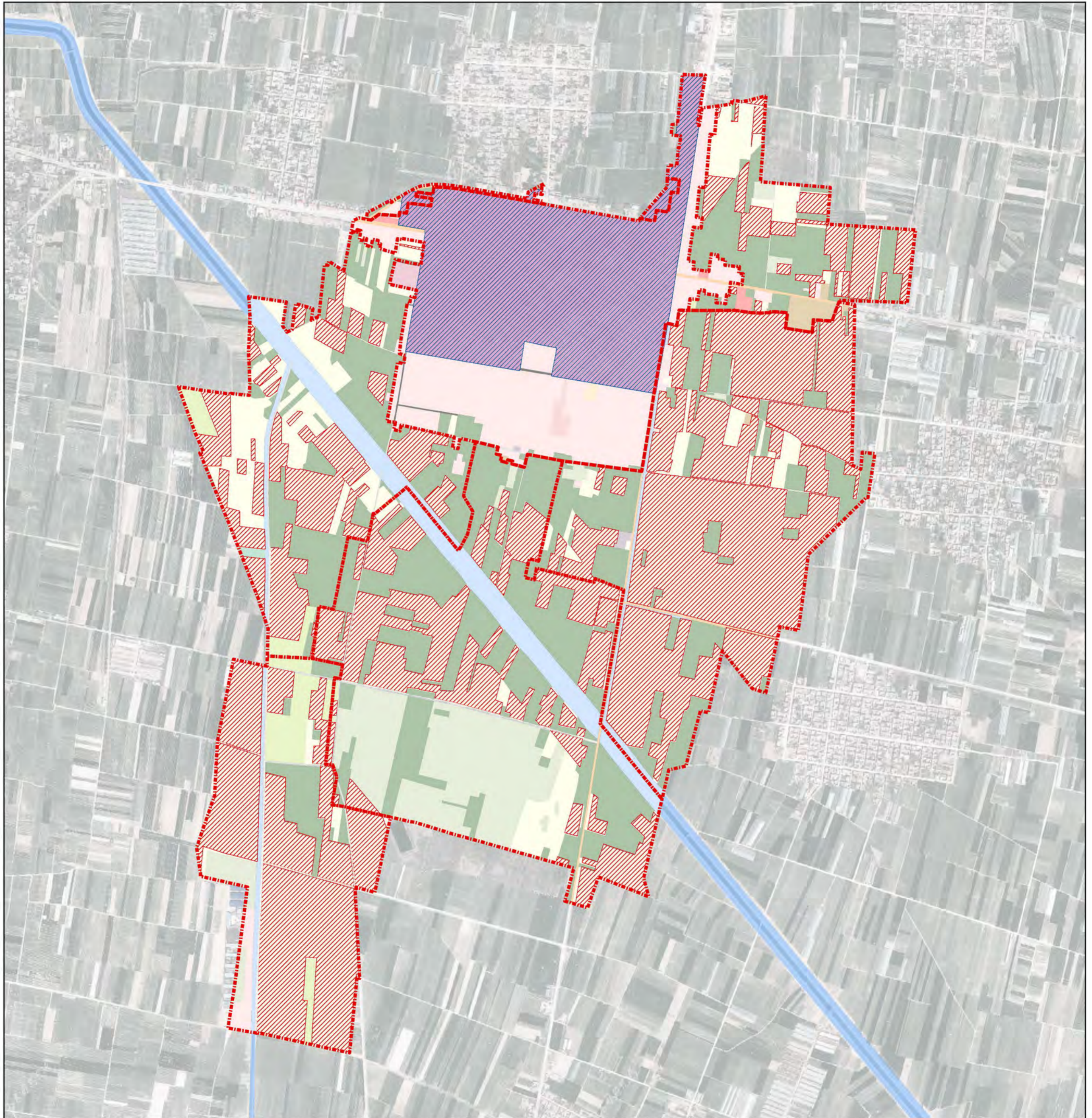
比例尺及指北针



冠县斜店乡斜店村历史文化名村保护规划(2023-2035年)

GUANXIAN XIEDIANXIANG XIEDIANCUN LISHIWENHUAMINGCUN BAOHUGUIHUA


10 村域控制线规划图



比例尺及指北针



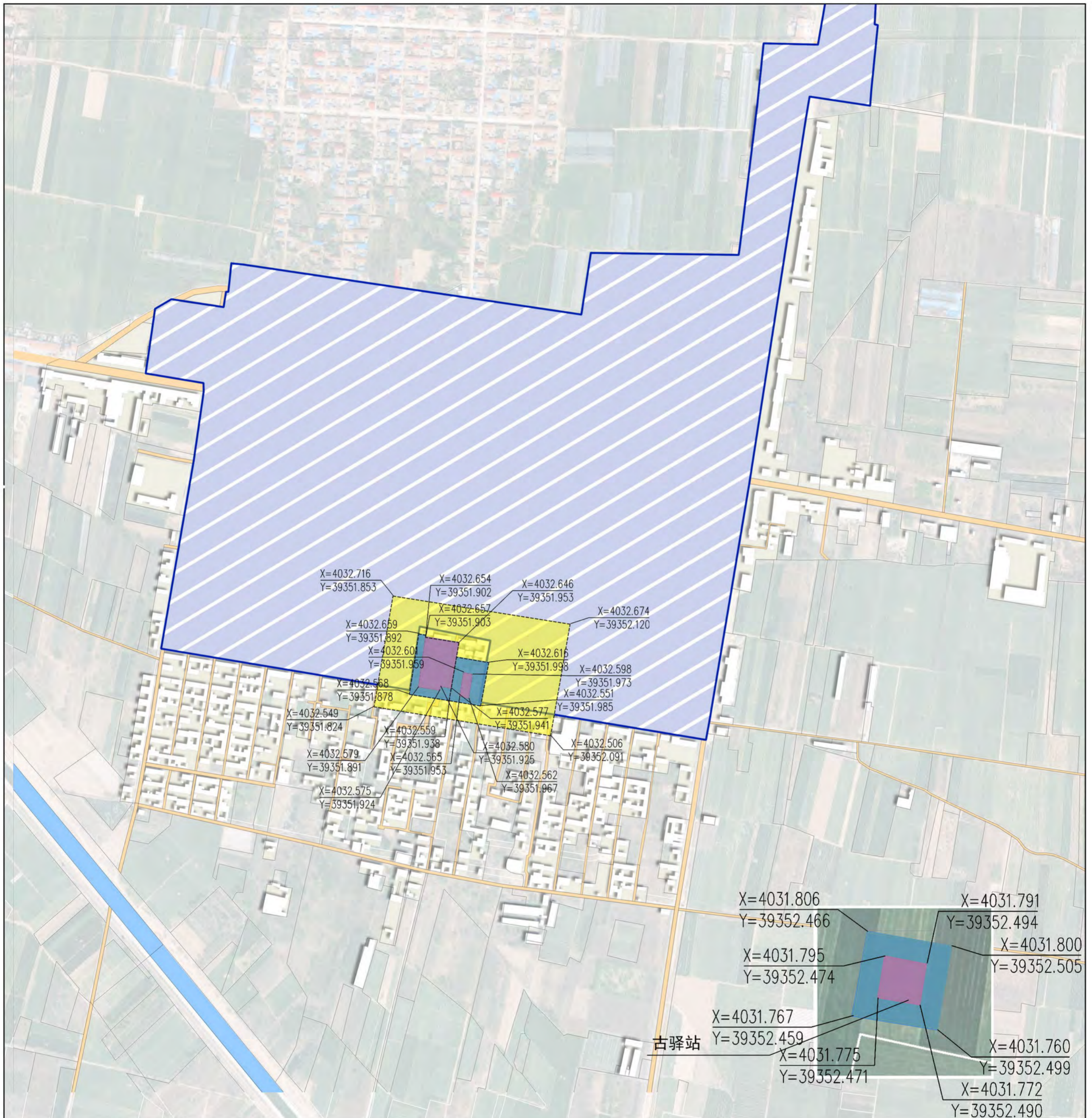
0 150 300 600 M



冠县斜店乡斜店村历史文化名村保护规划(2023-2035年)

GUANXIAN XIEDIANXIANG XIEDIANCUN LISHIWENHUAMINGCUN BAOHUGUIHUA

11 保护区划图



比例尺及指北针



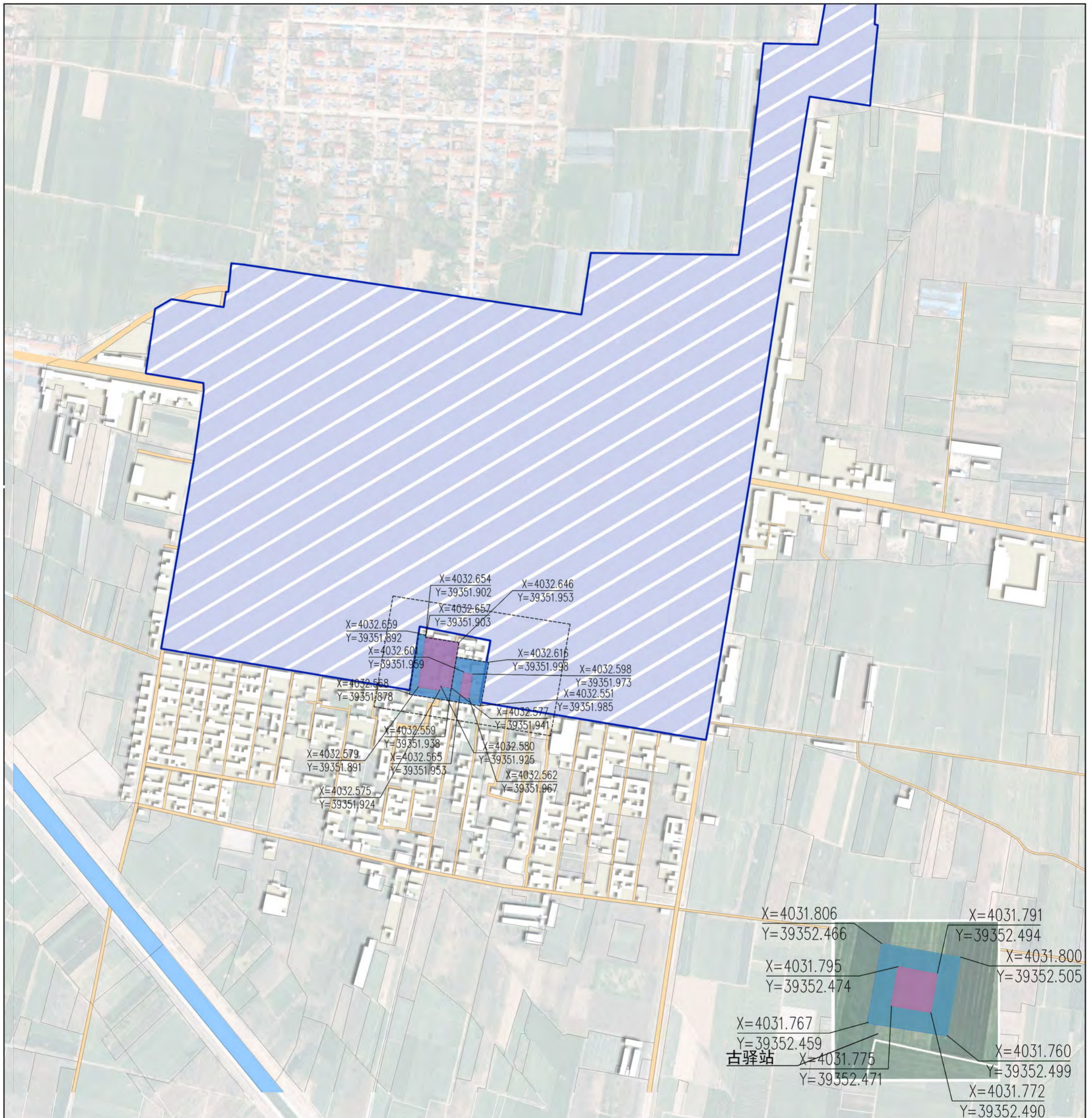
0 150 300 600 M

- | | | |
|---|--------|--------|
| 图 | 风貌协调区 | 城镇开发边界 |
| 例 | 建筑控制地带 | 核心保护区 |

冠县斜店乡斜店村历史文化名村保护规划(2023-2035年)

GUANXIAN XIEDIANXIANG XIEDIANCUN LISHIWENHUAMINGCUN BAOHUGUIHUA

12 核心区保护规划图



比例尺及指北针



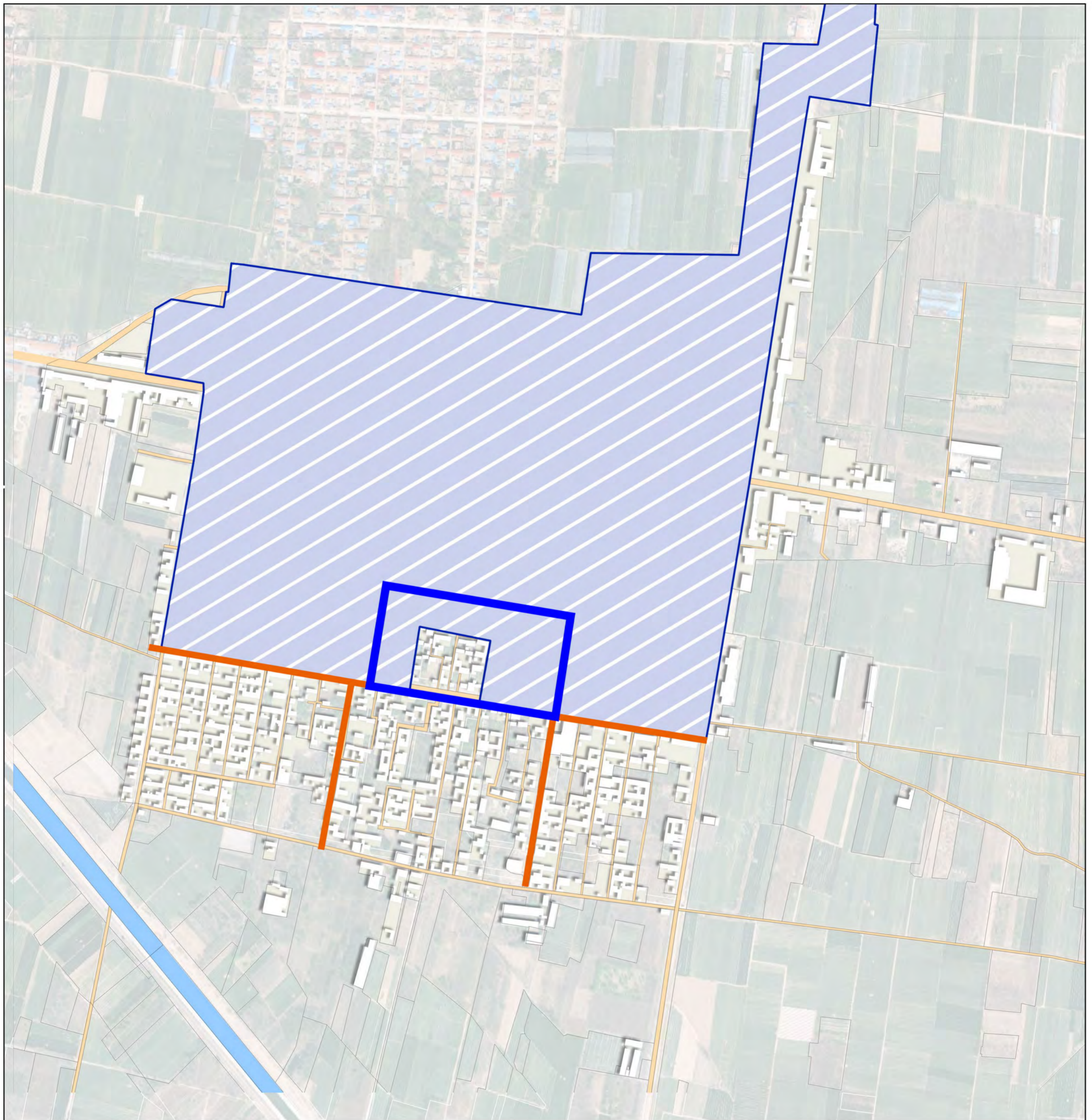
0 150 300 600 M

- 图例
- 建筑控制地带
 - 核心区
 - 城镇开发边界

冠县斜店乡斜店村历史文化名村保护规划(2023-2035年)

GUANXIAN XIEDIANXIANG XIEDIANCUN LISHIWENHUAMINGCUN BAOHUGUIHUA

13 传统街巷保护规划图



比例尺及指北针



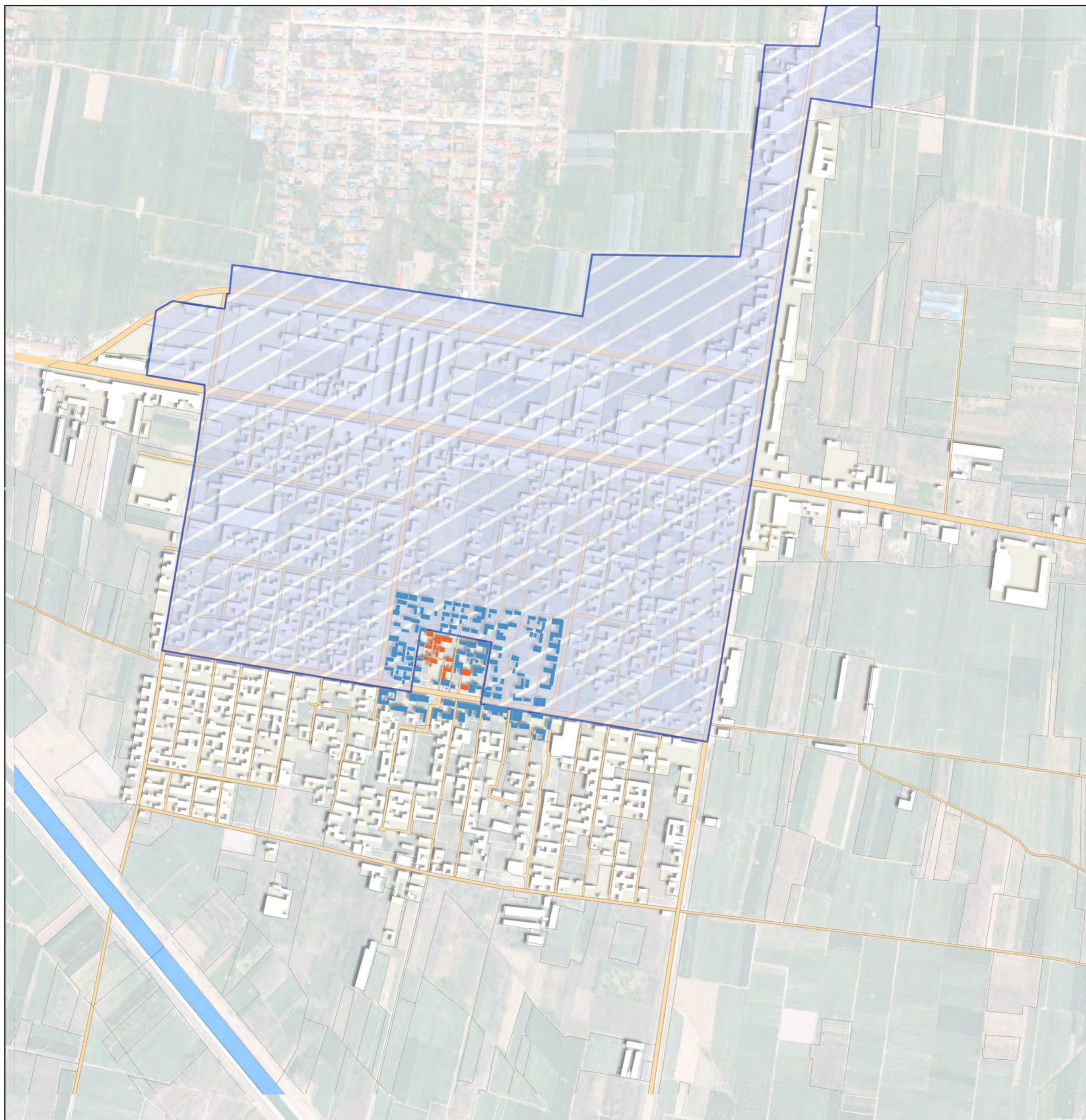
0 150 300 600 M

- 图例
- 整治提升道路
 - 保护巷道
 - 城镇开发边界

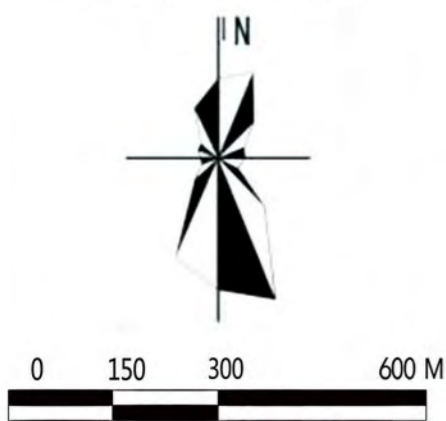
冠县斜店乡斜店村历史文化名村保护规划(2023-2035年)

GUANXIAN XIEDIANXIANG XIEDIANCUN LISHIWENHUAMINGCUN BAOHUGUIHUA




14 建筑保护与整治规划图



比例尺及指北针



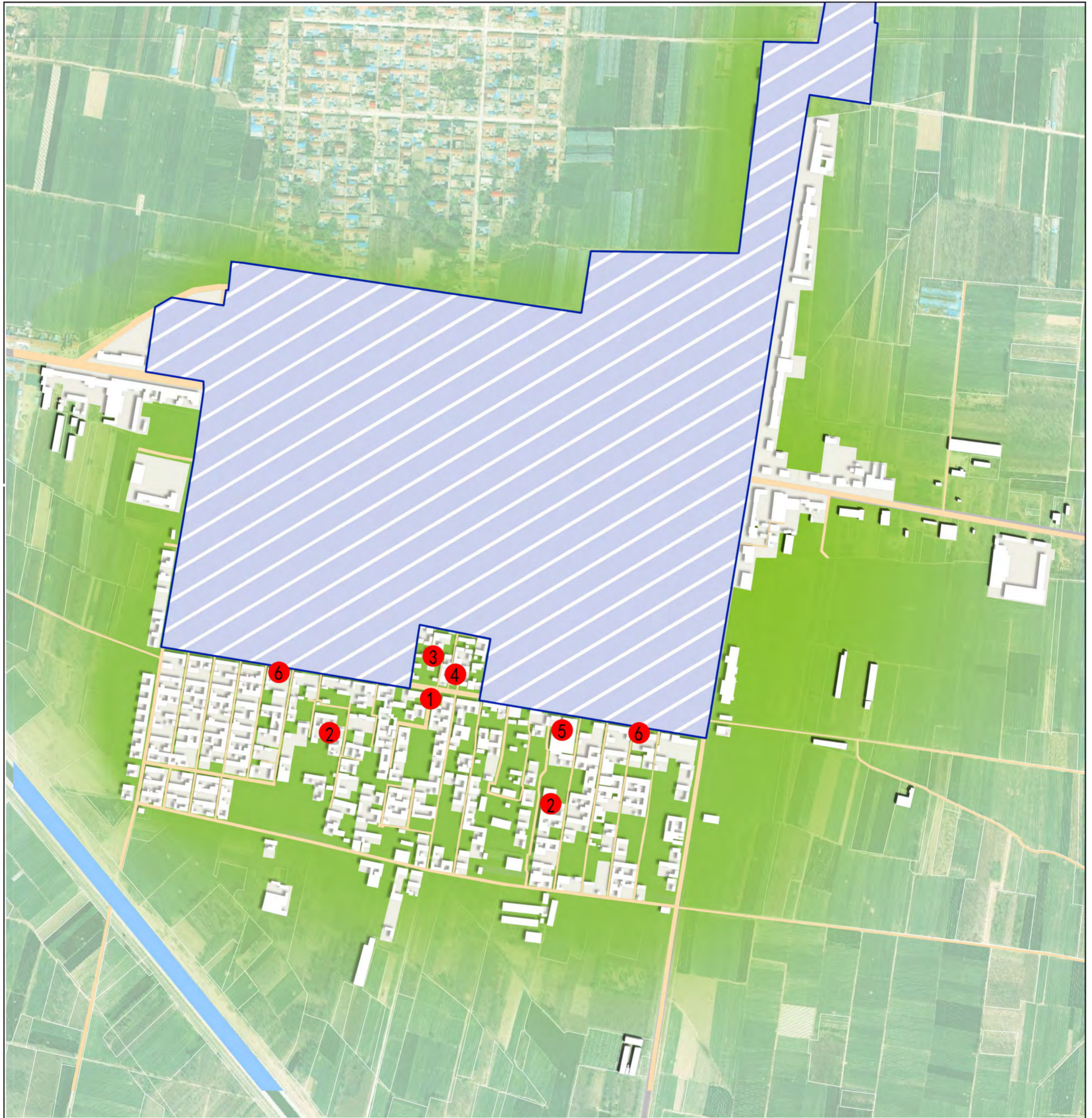
图例

 保护建筑	 城镇开发边界
 整治建筑	

冠县斜店乡斜店村历史文化名村保护规划(2023-2035年)

GUANXIAN XIEDIANXIANG XIEDIANCUN LISHIWENHUAMINGCUN BAOHUGUIHUA

15 规划总平面图



比例尺及指北针



0 150 300 600 M

- 图例
- ① 活动广场
 - ② 民宿
 - ③ 古建筑群
 - ④ 郭氏家祠
 - ⑤ 传统手工艺
 - ⑥ 特色沿街商业

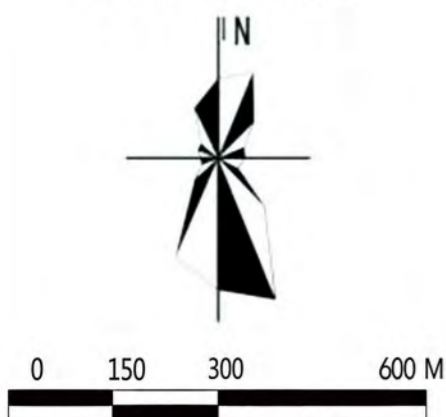
冠县斜店乡斜店村历史文化名村保护规划(2023-2035年)

GUANXIAN XIEDIANXIANG XIEDIANCUN LISHIWENHUAMINGCUN BAOHUGUIHUA

16 功能结构规划图



比例尺及指北针



“一心、四区、一轴”：

一心：改造现状厂房，作为游客接待中心，设置传统手工艺坊等；

四区：城镇发展区、村庄集中发展区、特色林果种植区、高效农业种植区；

一轴：延续村落古建筑群的景观风貌，沿村庄中部道路，打造村庄特色风貌轴，结合游客服务中心的设置，为游客提供便捷的旅游体验。

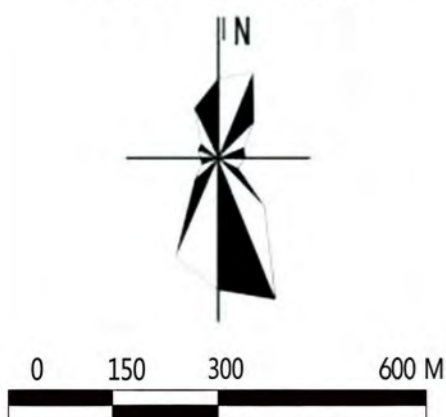
冠县斜店乡斜店村历史文化名村保护规划(2023-2035年)

GUANXIAN XIEDIANXIANG XIEDIANCUN LISHIWENHUAMINGCUN BAOHUGUIHUA

17 产业发展规划图



比例尺及指北针



“一街、五区、多点”：

一街：延续村落古建筑群的景观风貌，沿村庄中部道路，打造村庄特色商业街，为游客提供便捷的衣食住体验。；

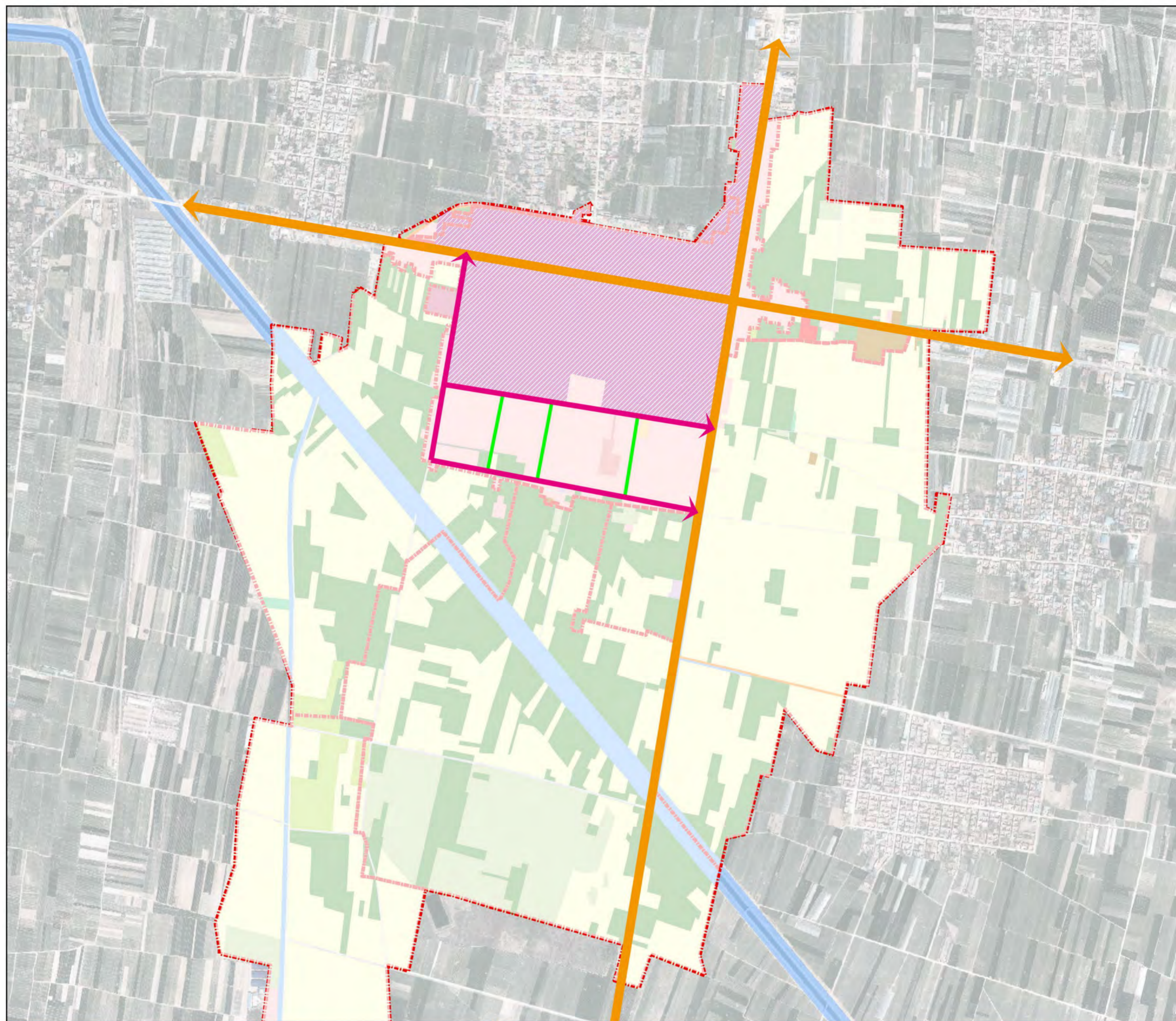
五区：林下经济区、高效农业种植区、乡村宜居生活区、现代全产业发展区等，结合各区的特色，延伸村庄产业链，实现三产融合；

多点：以村庄特色为基础，打造第三产业服务点。

冠县斜店乡斜店村历史文化名村保护规划(2023-2035年)

GUANXIAN XIEDIANXIANG XIEDIANCUN LISHIWENHUAMINGCUN BAOHUGUIHUA

18 道路交通规划图



村庄内部主要道路



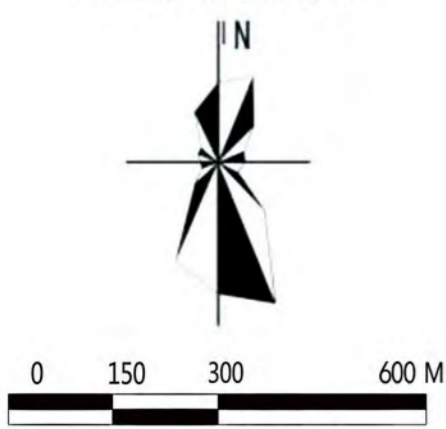
村庄内部次要道路



村庄其他道路断面



比例尺及指北针

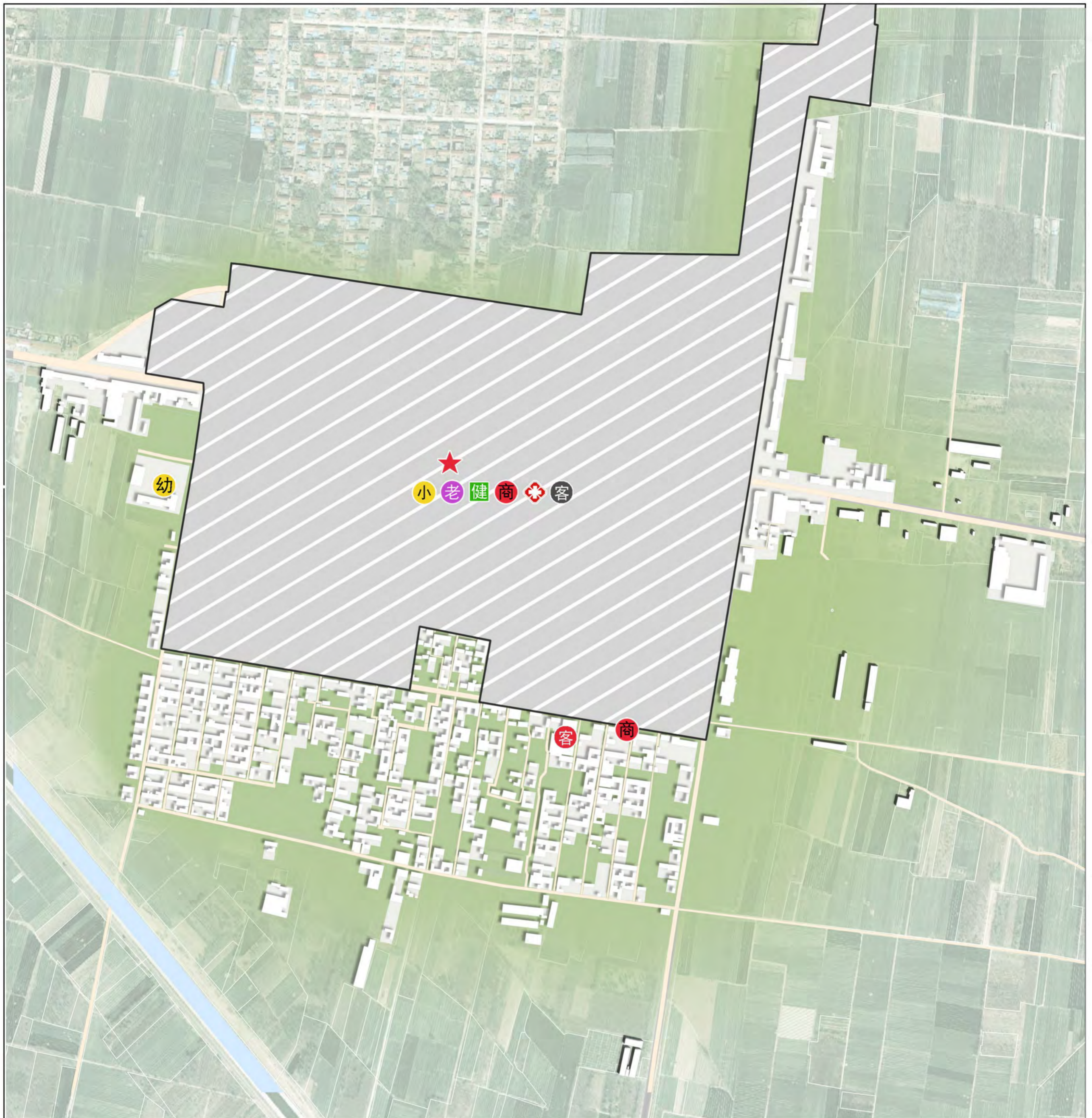


- 图例
- 村庄对外交通道路
 - 村庄内部主要道路
 - 村庄内部次要道路

冠县斜店乡斜店村历史文化名村保护规划(2023-2035年)

GUANXIAN XIEDIANXIANG XIEDIANCUN LISHIWENHUAMINGCUN BAOHUGUIHUA

19 公共服务设施规划图



比例尺及指北针



0 150 300 600 M

图例

- | | |
|-----|--------|
| 村委会 | 健身广场 |
| 幼儿园 | 客运站 |
| 小学 | 游客服务中心 |
| 幸福院 | 特色商业街 |
| 卫生室 | |

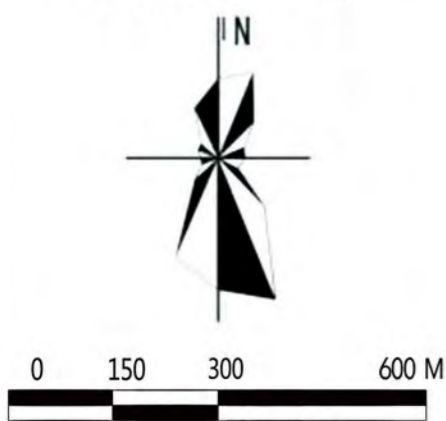
冠县斜店乡斜店村历史文化名村保护规划(2023-2035年)

GUANXIAN XIEDIANXIANG XIEDIANCUN LISHIWENHUAMINGCUN BAOHUGUIHUA

20 特色文化建筑及旅游路线规划图



比例尺及指北针



- 图例
- 游览路线
 - 重要展示节点

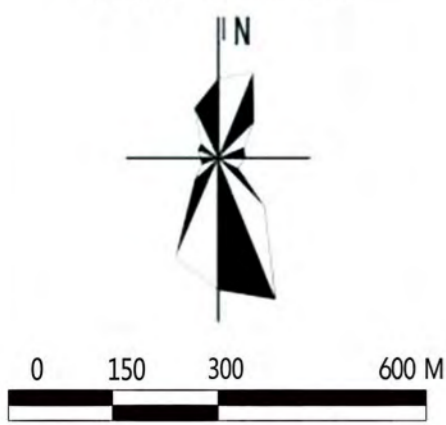
冠县斜店乡斜店村历史文化名村保护规划(2023-2035年)

GUANXIAN XIEDIANXIANG XIEDIANCUN LISHIWENHUAMINGCUN BAOHUGUIHUA

21 给水工程规划图



比例尺及指北针



图例
给水干管
给水支管

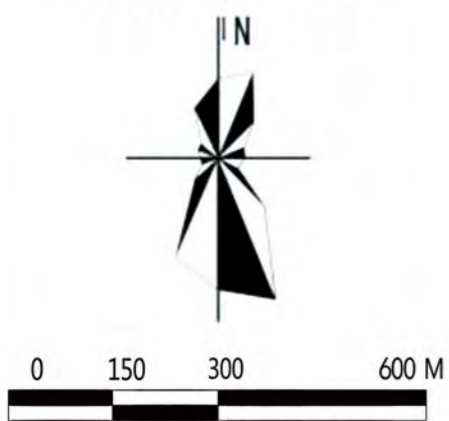
冠县斜店乡斜店村历史文化名村保护规划(2023-2035年)

GUANXIAN XIEDIANXIANG XIEDIANCUN LISHIWENHUAMINGCUN BAOHUGUIHUA

22 雨污水工程规划图



比例尺及指北针



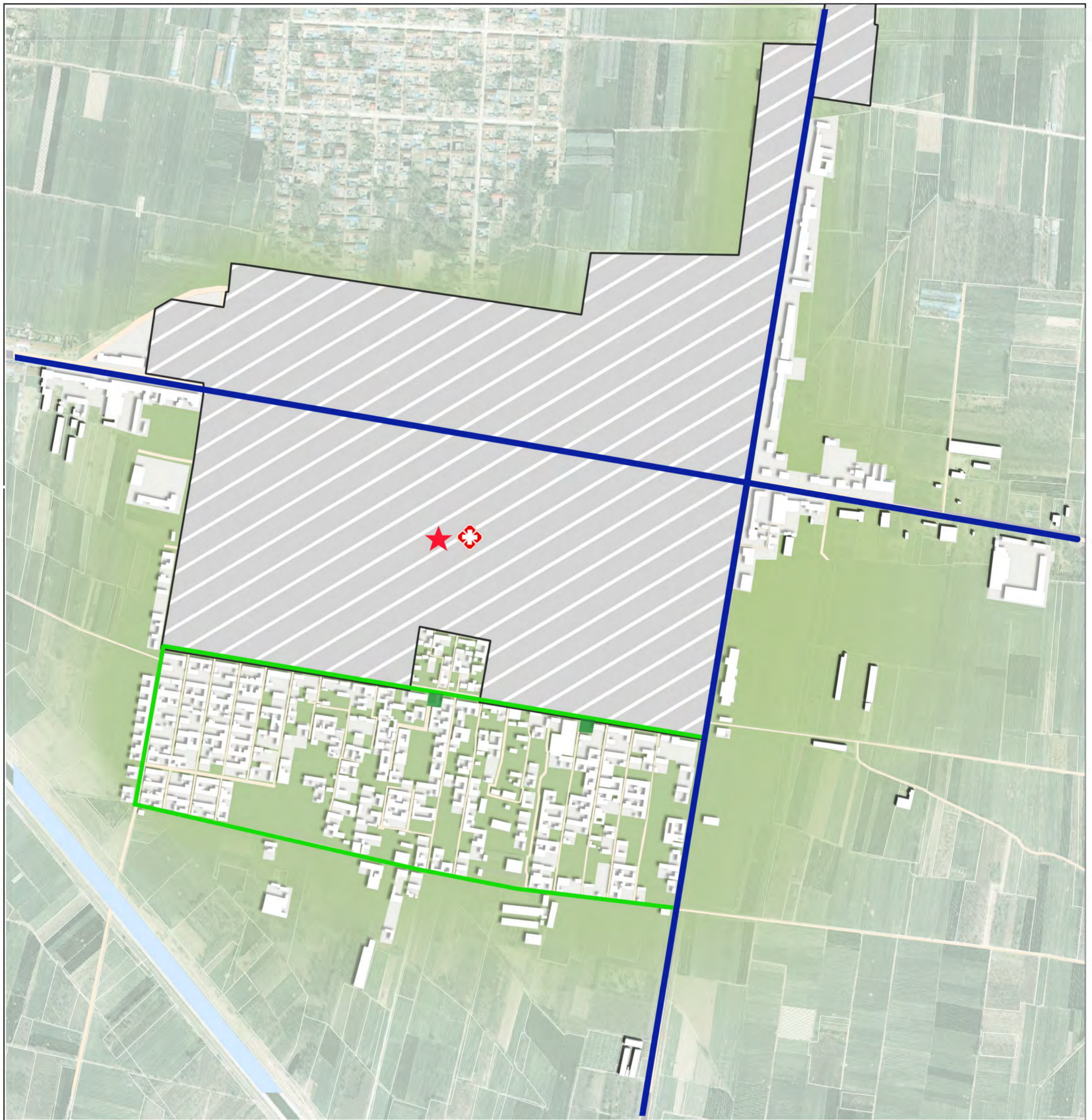
图例

- 污水管道
- 雨水管道

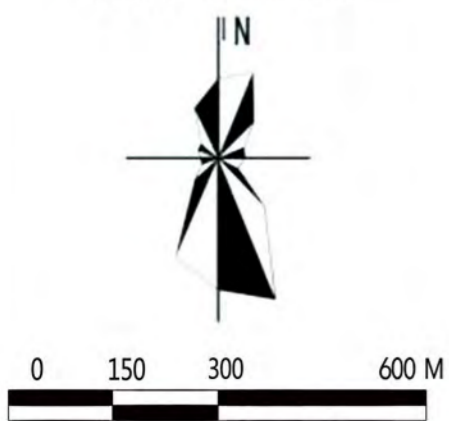
冠县斜店乡斜店村历史文化名村保护规划(2023-2035年)

GUANXIAN XIEDIANXIANG XIEDIANCUN LISHIWENHUAMINGCUN BAOHUGUIHUA

23 防灾减灾规划图



比例尺及指北针

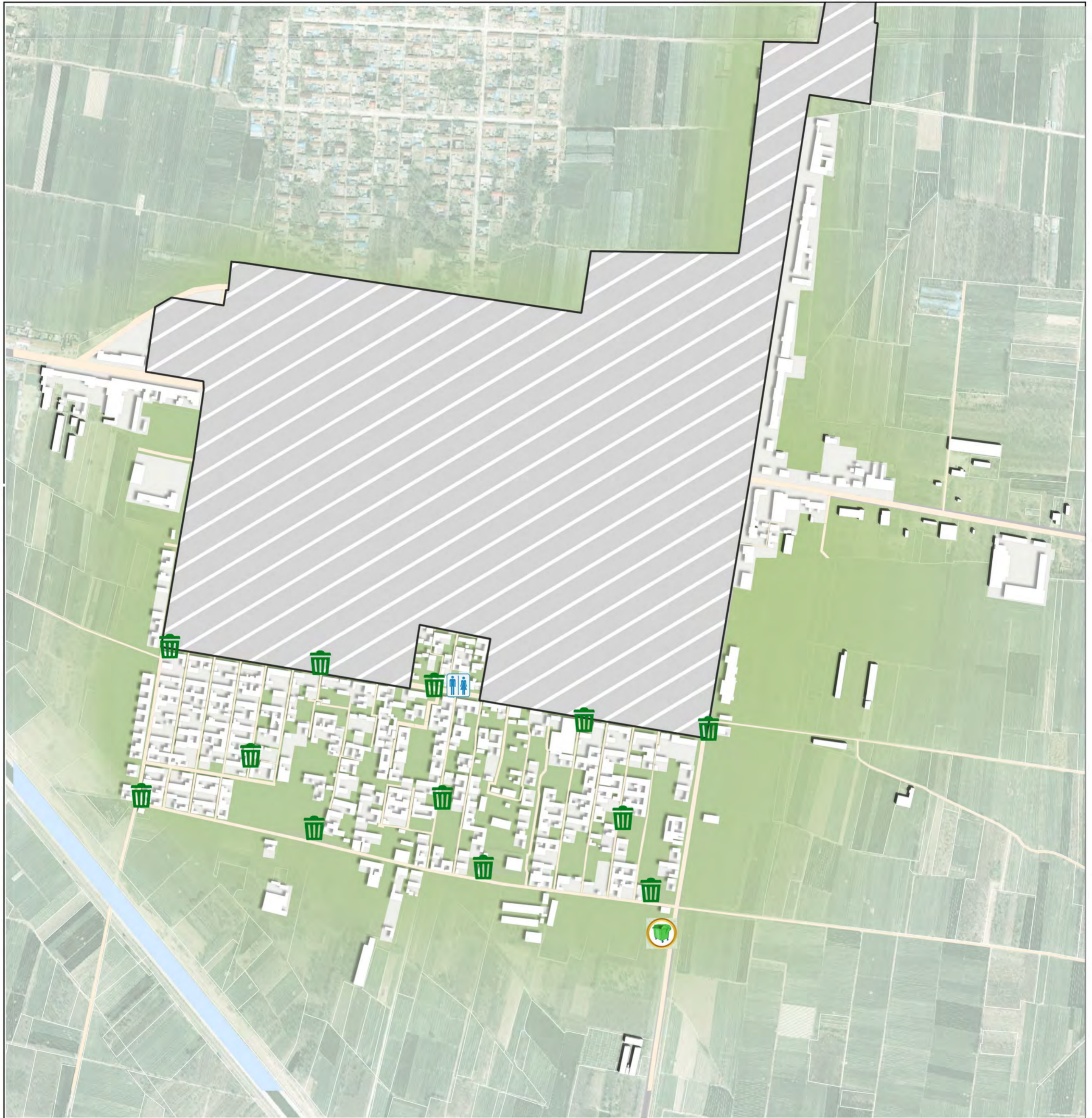


- 图例
- 对外主要疏散通道
 - 村内主要疏散通道
 - 紧急避难场地
 - 防灾救灾指挥中心
 - 救援中心

冠县斜店乡斜店村历史文化名村保护规划(2023-2035年)

GUANXIAN XIEDIANXIANG XIEDIANCUN LISHIWENHUAMINGCUN BAOHUGUIHUA

24 环卫设施规划图



比例尺及指北针



0 150 300 600 M

图例

-  垃圾收集处
-  垃圾收集站
-  公共厕所

冠县斜店乡斜店村历史文化名村保护规划(2023-2035年)

GUANXIAN XIEDIANXIANG XIEDIANCUN LISHIWENHUAMINGCUN BAOHUGUIHUA

25 节点意向效果图



01游客服务中心



04特色民宿



02活动广场



05古建筑群



03沿街商业



06传统农房



景观小品



冠县斜店乡斜店村历史文化名村保护规划(2023-2035年)

GUANXIAN XIEDIANXIANG XIEDIANCUN LISHIWENHUAMINGCUN BAOHUGUIHUA

26 近期建设规划图



比例尺及指北针

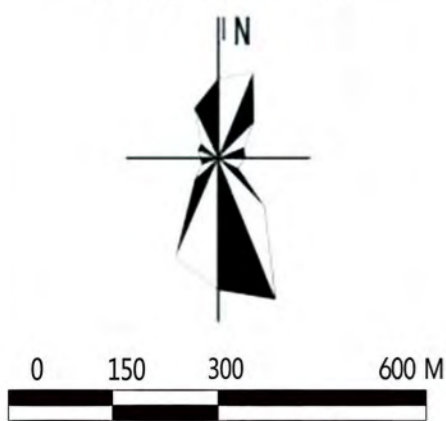


图
例

- ① 郭氏家祠修缮
- ② 郭氏古建筑群修缮
- ③ 沿街立面打造
- ④ 村庄标识
- ⑤ 广场提升
- ⑥ 游客接待中心



第三部分 说明书

目录

第一章 总则	3
一、规划背景	3
二、规划目标	5
三、规划依据	5
四、规划原则	6
五、规划范围	7
六、规划期限	7
七、相关规划解读	8
第二章 村落特色	20
一、村落概况	20
二、村落特征分析	22
第三章 评估与分析	30
一、价值评估	30
二、现状分析	30
三、村民意愿调查	33
第四章 保护与控制	35
一、总体保护框架	35
二、保护区划与控制要求	35
三、村域自然环境保护	38
四、整体格局与传统风貌保护	38
五、传统建筑保护	39
六、历史环境要素保护	42
七、非物质文化遗产保护	43
第五章 更新与发展	44
一、发展定位	44
二、发展策略	44
三、重要控制线落实	45
四、发展结构规划	46
五、发展目标	47

六、道路交规划.....	49
七、景观系统规划.....	49
八、公共服务设施规划.....	50
九、旅游发展规划.....	50
十、基础设施规划.....	51
第六章 实施与管理.....	54
一、近期行动计划.....	54
二、规划实施措施.....	54

第一章 总则

一、规划背景

1、国家层面

从1982年我国公布第一批国家历史文化名城以来，至今已有30年的时间，住房和城乡建设部和国家文物局陆续公布了7批中国历史文化名镇名村。至今，我国国家级历史文化名镇名村的数量达到799个，其中历史文化名镇共312个和历史文化名村487个。历史文化名城名镇名村已经成为我国文化遗产保护的重要组成部分，日益受到我国政府和社会各界的关注。

历史文化名城保护的兴起（1982-1994年）。改革开放后，我国国民经济全面转向“以经济建设为中心”，由此开启了大规模的住宅建设和旧区改造，这对城市文物保护产生了重大的威胁。面对逐渐兴起的市场经济大潮的冲击，同时受到世界遗产保护领域关于历史环境保护思想的影响，名城这一具有中国特色的保护概念逐渐浮出水面。1982年国务院批转的《国家建委等部门关于保护我国历史文化名城的请示》中，首次提出名城这一概念并公布了首批24个国家历史文化名城，这标志着我国名城保护制度的创立。同年11月，我国首部《文物保护法》公布，该法首次明确阐述了历史文化名城的定义，名城正式成为法定保护概念。此后，国务院相关部门又陆续通过一系列文件和法规提出了名城保护的规划措施。1989年颁布《城市规划法》，强调城市规划应保护历史文化遗产。

历史文化街区深入保护（1995-2002年）。1994年在国务院颁布第三批国家名城之后，建设部发布《历史文化名城保护规划编制要求》，明确要求名城保护规划要“划定历史文化保护区予以重点保护”。此后，以黄山屯溪老街等街区为代表，历史文化保护区的保护实践逐渐深化。1997年，建设部转发《黄山市屯溪老街历史文化保护区保护管理暂行办法》的通知中指出“历史文化保护区是我国文化遗产的重要组成部分，是保护单体文物、历史文化保护区、历史文化名城这一完整体系中不可缺少的一个层次”。至此，我国名城三个层次的保护体系基本成为共识。

历史文化名城名镇名村的全面保护。2003年，建设部和国家文物局公布了第一批22个中国历史文化名镇名村，标志着历史文化名镇名村正式进入我国文化遗产保护体系。

2005年国务院《关于加强文化遗产保护意见》、2007年颁布的《城乡规划法》和修订的《文物保护法》，明确了要加强历史文化名城名镇名村保护；2008年国务院颁布《历史文化名城名镇名村保护条例》，标志着历史文化名城名镇名村保护已经全面进入法制化轨道。2011年，住建部和国家文物局开展的国家历史文化名城、中国历史文化名镇名村保护检查工作，是我国自1982年建立历史文化名城保护制度以来的第一次全国范围的检查，有力地促进了各地的保护工作。

表 1-1 历史文化名镇名村名单

批次	公布年份	名镇数量	名村数量
第一批	2003 年	10 个	12 个
第二批	2005 年	34 个	24 个
第三批	2007 年	41 个	36 个
第四批	2009 年	58 个	36 个
第五批	2010 年	38 个	61 个
第六批	2014 年	71 个	107 个
第七批	2018 年	60 个	211 个

2、省域层面

文化遗产保护。《山东省历史文化名城名镇名村保护条例》：为了加强历史文化名城、名镇、名村的保护与管理，继承和发展中华民族优秀历史文化，由山东省第十三届人民代表大会常务委员会第十五次会议根据《中华人民共和国文物保护法》和国务院《历史文化名城名镇名村保护条例》等法律、行政法规，于2019年11月29日通过并公布。

乡村振兴的开展。《山东省乡村振兴战略规划（2018-2022）》和5个工作方案：2018年5月11日，省委、省政府印发了《山东省乡村振兴战略规划（2018-2022年）》和5个工作方案。习近平总书记参加十三届全国人大一次会议山东代表团审议时，就实施乡村振兴战略特别是推动产业振兴、人才振兴、文化振兴、生态振兴、组织振兴和乡村振兴健康有序进行作出重要指示，要求山东充分发挥农业大省优势，打造乡村振兴的齐鲁样板，为我省做好乡村振兴工作，指明了前进方向，注入了强大动力。

3. 市域层面

2020年8月，聊城市第十七届人民代表大会常务委员会第三十二次会议通过《聊城

市历史文化名城名镇名村保护条例》，经山东省第十三届人民代表大会常务委员会第二十三次会议批准，自2020年12月1日起施行。

2022年10月，聊城市人民政府公布聊城市第一批历史文化名村和历史地段名录，根据《聊城市历史文化名城名镇名村保护条例》等法规文件要求，加强历史文化名村和历史地段的保护与利用，传承和弘扬优秀历史文化，做好历史文化名城保护与整改工作。

4. 县域层面

2022年8月，冠县人民政府公布冠县第一批历史文化名村和预保护对象，其中斜店村为冠县第一批唯一历史文化名村。加快完善和编制斜店村历史文化名村保护规划等工作，对冠县历史文化保护工作具有重要意义。

二、规划目标

1. 建立整体性保护的框架，科学、切实地指导斜店村的保护与发展。
2. 对村落传统民居分类保护，对新建与改建建筑进行风貌控制。
3. 通过保护、整治与更新工作，保留住村庄的历史环境风貌，保存住历史文化信息。
4. 结合村庄建筑资源、历史文化资源及周边自然山水资源，寻求多元的经济发展方向，提高居民收入。
5. 配套适当的基础设施和公共服务设施，改善人居环境与生活水平。
6. 完善村庄建设管理机制，保障规划落实。
7. 通过制定保护规划，将历史文化名村的保护规范化、法制化。

三、规划依据

1. 法律法规

- 《中华人民共和国城乡规划法》（2019.04）；
- 《中华人民共和国文物保护法》（2017.11）；
- 《中华人民共和国非物质文化遗产法》（2011.6）；
- 《村庄和集镇规划建设管理条例》（1993.11）；
- 《历史文化名城名镇名村保护条例》（2017.10）；
- 《山东省历史文化名城名镇名村保护条例》（2019年）；

《山东省文物保护条例》（2016修正）。

《聊城市历史文化名城名镇名村保护条例》（2020.12）。

2. 有关部门规章与规范性文件

《城市规划编制办法》（2006.4）；

《文物保护工程管理办法》（2003.5）；

《历史文化名城名镇名村保护规划编制要求（试行）》（2012.11）；

3. 技术文件

《文化和旅游规划管理办法》（2019.05）；

《历史文化名城保护规划标准》（GB/T50357-2018）（2019.04）；

《历史文化名城名镇名村保护规划编制要求（试行）》（2012）；

《历史文化名村保护发展规划编制基本要求》（2013）；

《村庄规划用地分类指南》（2014.7）；

《山东省村庄规划编制导则（试行）》（2019年）；

《山东省国土空间规划用地用海分类指南（试行）》；

《关于进一步做好村庄规划的通知》（自然资办发〔2020〕57号）；

《聊城市村庄规划管理办法》（2023年）；

《冠县国民经济和社会发展第十四个五年规划纲要（2021-2025年）》；

《冠县国土空间总体规划（2021-2035年）》征求意见稿。

四、规划原则

1. 原真性原则

原真性是国际上定义、评估和监控文化遗产的一项基本要素，和我国长期坚持的“不改变文物原状”的法律原则相呼应。在保护和整治中，要最大限度地保护文物单位及其所承载的历史信息，利用整体保护、分层次保护、分类保护以及动态保护等方法，使历史文化名村的历史风貌得到最大程度的体现。

2. 小规模、渐进式的原则

面对大规模改造的弊端，小规模改造的方式具有灵活性、有利于公众参与、有利于

资金流向和建筑环境质量控制，满足居民的现实住房要求，缓解社会矛盾以及保护历史文化环境的优点。

3. 居民参与原则

应通过政策导引等措施，调动村民参与的积极性、让传统风貌的保护成为每一个村民的自觉行动。

4. 物质文化遗产和非物质文化遗产并重的原则

在保护中，既要保护和传承有形的物质文化遗产，又要继承和弘扬无形的非物质文化遗产，要求两者相互依存，相互辉映，相互烘托，共同反映历史文化名村的历史。

5. 整体效益最优原则

注重技术上的可行性和社会、经济、环境效益的统一，从整体上研究人口发展规模、用地布局、道路交通网络及公共设施配套、环境整治等问题，以适应历史文化名村保护和可持续发展的要求，使其整体效益达到最优。

五、规划范围

本次规划范围为斜店乡驻地及斜店一村、斜店二村、斜店三村三个村庄村域范围，总用地面积为451.46公顷（含城镇开发边界53.10公顷）。

六、规划期限

本次规划期限为2023年至2035年。

近期：2023-2025年；

远期：2026-2035年。

七、相关规划解读

1. 《冠县国土空间总体规划（2021-2035年） 征求意见稿》

斜店村位于冠县国土空间总体格局规划中的城镇发展次轴上，地处南部现代农业区。斜店村为历史文化名村，位于冠县历史文化保护环线上。



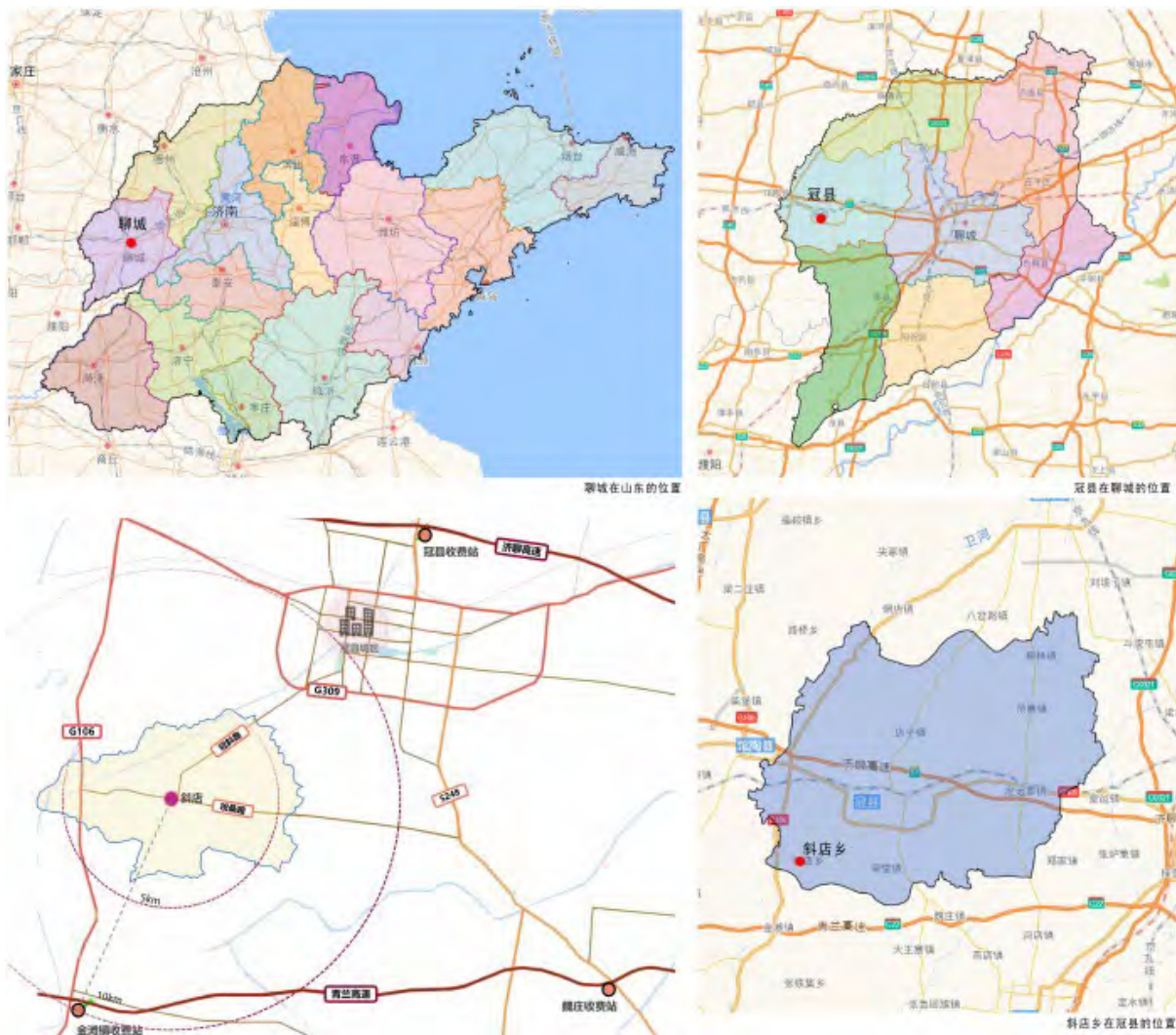
第二章 村落特色

一、村落概况

1. 地理位置

斜店村位于聊城市西部、冠县城区西南，与河北省邯郸市搭界，距离冠县城区12公里，是斜店乡人民政府驻地村。村庄东邻西野庄，南与汤庄和施庄铺接壤，西与马寨连接、与南满菜、北满菜隔黄河古道相望，北与郭庄村连为一体。

斜店村外部交通网络发达，县乡道冠斜路、班桑路与村庄紧邻，西距国道（G106）3.8公里，东距省道（S248）12.8公里，东北距国道（G309）7.7公里。金滩镇收费站 在村庄西南10公里处，远距离对外交通依靠青兰高速和济聊高速。



2. 自然条件与周边环境

斜店村位于斜店乡人民政府驻地，东邻西野庄，南接汤庄，西通黄河故道，北靠新郭庄。大部分土地为黄河冲积平原，彭楼灌渠自东南流往村南，整个村域东部平坦，西部属汉代遗留下来的黄河故道，地势向西倾斜，呈微波浪状，沙质性土壤，以农业为主，主要种植小麦、玉米和栽培苗木，属温带气候。

3. 社会经济条件

斜店村总户数1205户，现有人口4123人（男性2021人，女性2113人），非农业人口12人。村庄常住人口2900人，外来常住人口900人。近年来，斜店村人口增长缓慢，人口流出问题突出，劳动力损失严重。

村庄劳动力人口约1100人，外出务工人员共409人，常年外出打工人数224人。外出务工人员中镇内打工200人，镇外县内打工55人，县外市内打工97人，市外省内打工70人，省外打工57人。外出务工人员主要从事行业为建筑、装修。

村庄产业以一产种植、三产劳动密集型加工企业为主。农作物种植现以大蒜、小麦为主。其中大蒜为本村的特色产业，也是主要种植产业。2022年村庄内种植大蒜1600亩，产量2000吨，年收入600万元。村庄内农机作业率高达95%，户均耕地面积1.1亩。村庄内养殖户数较少，养殖猪、羊、鸡为主，以集中养殖为主。

种植种类	种植面积（亩）	年产量（吨）	种类	养殖户（户）	从业人员（人）	存栏数（头、只）	养殖方式（集中/分散）	年收入（万元）
大蒜	1600	2000	猪	3	10	900	集中	18
			羊	15	15	230	分散	11
小麦	1541	770	鸡	5	11	96000	集中	48

村集体和村民个人收入来源较单一，村民个人收入主要以务农、外出务工为主。2022年村庄农业总产值达到845万元，村民人均年收入约11000元，村集体收入约20.4万元。外出务工人员人均毛收入5万元。

家庭主要支出项：生活日用（衣食住行）、医疗保健、教育、人情世故。

4. 历史沿革

斜店村位于斜店乡人民政府驻地。元代已有此村，名“二十里铺”。明初，郭姓自山西洪洞迁此，后许、李、孟、程、岳、张、王、吴、武、宋、袁、章、乔、邓、赵、邓诸姓相继迁来，或经商或灾迁，村庄规模逐渐扩大。因村庄傍冠县至大名官道，地势倾斜，多有店铺，改村名为“斜店”。清道光十一年（1831年）版、1934年版《冠县志》

均载“斜店”。面积3.88平方千米。居民皆为汉族。村内有郭、王、张、曹、许、孟、李、岳、吴、武、宋、赵、乔、程等姓氏。清末属崇文乡。1984年9月撤社建乡，斜店生产大队变更为斜店一村、斜店二村、斜店三村3个村民委员会，属斜店乡。

表2-1 斜店村明朝以后隶属情况

年代	隶属
明(1368-1644)	山东面政使司、东兖道东昌府冠州，1370年降州为县属冠县。全县划分为四个乡，斜店属崇文乡四里六甲
清(1644-1911)	山东省济东泰武临道东昌府冠县。清因旧制县下设乡，全县划分为四个乡，斜店村属冠县崇文乡四里六甲
中华民国	1912-1913，山东济西道东昌府冠县崇文乡四里六甲 1913-1918，山东省东临道东昌府冠县崇文乡四里六甲 1918-1930，1918年改乡为团，为崇文乡四团六甲 1930-1936，属山东省冠县自治区为第一区 1936-1939.9月，山东第六督察专员公署冠县第一自治区 1939.9-1940.4，鲁西北行政委员会冠县第一自治区 1940.4-1940.11，鲁西北行政督察员公署冠县第一自治区 1940.11-1943.7，鲁西区第三专署，冀鲁豫第三专署，晋冀鲁豫边区政府第十八专署，冠县第四区，为区驻地。 1943.7-1945.8，冀南区第七专署，冀鲁豫第七专署冠县第三区 1945.8-1945.12，冀南区第一专署，冠县与永智县合并，属永智县第二区 1945.12-1949.7，冀南区第一专署冠县第二区 1949.7-1949.9，平原省聊城专署冠县第二区
中华人民共和国	1949.10-1952.12，平原省聊城专署冠县梁堂区斜店乡 1952.12-1958.2，山东聊城专署冠县梁堂区斜店乡 1958.2-1958.9，山东聊城专署冠县斜店乡，撤区建乡 1958.9-1961.7，撤乡建社，属史村人民公社斜店管区 1961.7-1971.1，改社为区，属山东聊城冠县梁堂区斜店公社 1971.1-1984，撤区并社，属冠县斜店人民公社 1984年至今，撤社建乡，属山东省聊城市冠县斜店乡

二、村落特征分析

1. 村落周边传统资源

冠县具有悠久的历史 and 光荣的革命传统，抗日战争时期，这里是晋冀鲁豫革命的根据地重要组成部分，被誉为鲁西北的小延安，是中国鸭梨之乡、毛白杨之乡，旅游资源丰富，有六十二烈士墓、萧城遗址、鲁西北地委旧址、武训祠堂、冉子墓、马颊河度假村、梨园等，县域西北有萧城旅游区，县域东北有武训旅游区，县域中部为梨园旅游区。

斜店村位于冠县西南部，紧邻城区旅游中心，周边有辛庄遗址、山东省引卫灌溉进

水闸凤凰台遗址、沙庄清真寺、黄城古战场等历史文物资源。村庄内部有斜店古驿站遗址、郭氏家祠、郭氏古建筑群三处历史文物资源。

2. 村落选址与自然环境特征

斜店村傍古驿道而建，以郭氏家祠为中心，东西呈微屋脊形，最初移民大多沿祠堂分布，东西方向扩展坐落。后村庄逐步扩大，向南北发展。

村庄内林田交织，村庄集中建设区主要集中在村域的北侧，彭楼输水干渠横穿村域中部，紧邻村庄集中建设区。

3. 村落传统格局和整体风貌特征

斜店村属于鲁西北生态田园风貌区、大运河沿线风貌带，村落呈长方形，近年后大街呈翼状向东西延伸，东西大街两条，小街三条，南北大道两条，呈井字形，祠堂周边，古胡同留存。郭氏家祠据南大街偏东路北，古民居多在祠堂西邻。



村庄外部道路形成完成环路，村庄内部道路质量较差，路面破损比较严重，路网结构不规整。主街宽敞，宽度15-16米，巷道狭窄，路面宽度约4米。

在院落布局与风水格局营造方面，继承传统的合院形式，斜店村民宅布局灵活，主要朝向为西南。

4. 传统建筑特征

村庄内百年以上建筑占0.6%；80年代建筑占2%；改革开放以来建筑占97.4%，住宅主要建筑年代为1990-2000年。

在建筑营造方面，古民居多为青砖蓝瓦，多设抱厦，木质门窗房屋较矮小，沿袭中国古建筑风格。规划后所建民居，多为红砖瓦房，正房5间，下设偏房门楼，以瓷瓦对联做装饰。

村庄内部沿班桑路建筑质量较好，以二层及以上的建筑为主，村落内部以一层民房为主，建筑质量较差，整体布局散乱，村庄内存在大量空闲林地，土地利用率极低，现状闲置宅基地100宗，空心率严重。


5. 历史环境特征

斜店村内部树木繁茂，有众多年代久远的树木存留，其中最古老的树木当属郭氏家祠和古建筑群北侧的一颗古石榴树，已有150余年的树龄，是斜店村历史环境的见证。



6. 文物保护单位

斜店乡全域共有不可移动文物保护单位8处，其中位于斜店村的有3处。在这里，有历史悠久的郭氏家祠，有记录着战火纷飞的古驿站遗址，有承载着岁月痕迹的清代古建筑群。



斜店郭氏家祠：斜店乡斜店村村史馆，前身郭氏家祠，始建于清雍正年间，是郭氏十一世祖郭材所建，始为郭材住所的客厅，传至十四世郭殿元，家道败落，道光二年，经族人商议，以资产交换的方式过渡给郭氏全族，后经修缮改作郭氏家祠。2014年，郭氏家祠作为冠县唯一一处现存家祠被列入县级文物保护单位。2018年3月，被列入乡村记忆工程项目。2021年，被列入市级文物保护单位。2022年4月，在全县上下积极推进乡村记忆工程建设的背景下，斜店乡在保留原汁原味的基础上，对原郭氏家祠院落地面、殿内展橱及陈列物件进行完善提升，对斜店村历史文化资源进行重新整合，新收录光绪十年房契、地契等物件40余件。5月25日，斜店村村史馆正式挂牌成立，这里也成为传承乡村历史文脉、留住乡愁记忆的精神家园，成为推进移风易俗、弘扬新时代文明新风的实践课堂，成为凝聚群众力量、助力乡村振兴的宣传平台清晚期古建筑群位于郭氏家祠西邻，完好率 70%。除此之外，本村还有古树、光绪年间房契及民国时期房契、地契等原件，现收录在斜店村村史馆内。

斜店村郭氏古建筑群：郭氏古建筑群为清晚期建筑，西邻郭氏家祠，建筑完好率70%。2012年被公布为县级文物保护单位。部分房屋保存良好，至今仍有人居住。

宋古驿站烽火台遗址：烽火台位于村东南1里处。走出村口，便能看到突破青纱帐裸露的烽顶。烽火台高8米，周30米。据冠县“文广新局”的同志根据底部现存的瓦片考察，及过去五里一墩十里一铺的村庄建制，这里应是宋代设置的驿站和烽火台。由于常年未得到良好的保护，遗址现状形迹逐渐缩小。2014年，斜店村东宋代古驿站烽火台确定为市级文物保护单位。

表2-2 斜店村文物保护单位清单

名称	公布时间	类型	级别	时代	保护范围	建设控制地带
斜店村古驿站遗址	2014.10	古遗址	市级	宋	控制点 1:X:4031794.813;Y:39352474.032 控制点 2:X:4031791.480;Y:39352493.752 控制点 3:X:4031771.760;Y:39352490.421 控制点 4:X:4031775.093;Y:39352470.701	控制点 1:X:4031806.340;Y:39352465.837 控制点 2:X:4031799.674;Y:39352505.278 控制点 3:X:4031760.233;Y:39352498.616 控制点 4:X:4031766.899;Y:39352459.175
斜店村郭氏家祠	2021.3	古建筑	市级	清	控制点 1:X:4032601.147;Y:39351959.475 控制点 2:X:4032598.287;Y:39351972.625 控制点 3:X:4032561.753;Y:39351967.379 控制点 4:X:4032565.273;Y:39351953.435	控制点 1:X:4032624.294;Y:39351948.913 控制点 2:X:4032616.065;Y:39351997.603 控制点 3:X:4032550.597;Y:39351985.323 控制点 4:X:4032558.620;Y:39351937.820
斜店村郭氏古建筑群	2012	古建筑	县级	清	控制点 1:X:4032654.124;Y:39351902.113 控制点 2:X:4032646.278;Y:39351952.626 控制点 3:X:4032577.140;Y:39351940.948 控制点 4:X:4032580.107;Y:39351924.851 控制点 5:X:4032574.507;Y:39351923.503 控制点 6:X:4032579.022;Y:39351891.386	控制点 1:X:4032659.424;Y:39351891.961 控制点 2:X:4032657.217;Y:39351902.871 控制点 3:X:4032654.124;Y:39351902.113 控制点 4:X:4032646.278;Y:39351952.626 控制点 5:X:4032558.620;Y:39351937.820 控制点 6:X:4032568.123;Y:39351877.664

7. 非物质文化遗产特征

斜店传统印版雕刻技术为县级非物质文化遗产。目前传承人数在10人以下。

刻板印书业以坊刻为主，辅以家刻。坊刻以盈利为目的，经济萧条时快速衰败。随着历史的前进，近代印刷技术突飞猛进，该行业在聊城已经逐步消失。但其曾经辉煌的历史痕迹不可磨灭。全国四大藏书楼之一海源阁，见证了刻板印书业的繁荣。知识凭借印刷物广泛的传播，从而成为社会发展、宗教繁荣、科技普及、技术进步的强大动力。

刻板印书曾经是聊城的一张含金量很高的名片，虽今日刻板印书已被先进的印刷技术更替，但其可以作为继承传统文化，弘扬人文精神，发展文旅事业，也不愧为一张靓丽名片。



8. 村落重要历史事件及人物

斜店村历史文化底蕴深厚，历来重视文明传承和文化教育。明清以来出现进士一名、举人三名、贡生以上学位者18名。新中国成立后，考取本科以上学位110名、硕士22名、博士18名。有全国著名散文作家郭保林先生，在本村市级文物保护单位—郭氏家祠里有郭保林先生撰写的《郭氏家祠重修记》；有中国书法家协会会员王焕魁、郭洪豹，在本村收录了他们的诸多经典书法作品；有工程师教授5名，高级工程师郭锡九享受国务特殊津贴。

斜店村有着丰富的红色文化资源，解放战争和党的革命建设时期，先后有十余名烈士为国捐躯。1940年，斜店村党支部成立，郭铸典任支部书记，郭清泮任组织委员，郭灿河任宣传委员(另有两个委员)。1942年，增加了郭金玉、郭钦文、郭钦作为支部委员宣传抗日救国、组织群众抗日活动。

郭瑗，陕西平凉县令，顺治朝“拔贡”。

郭梁，字子栋，丁酉科第八名举人(庆远县知县)，康熙十九年生，乾隆二十一年卒。
郭材，字笃生，甲午科举人，截取知县，例授“文林郎”，康熙十五年十二月生，雍正十二年九月卒。

郭柯，字鹤椅，号鸿钧，戊午科解元、申辰科进士，兴山县令，济南府儒学教授，康熙四十五年十一月生，乾隆四十九年十一月卒。

表2-3 斜店村烈士英名录

姓名	性别	出生时间	入伍时间	职务	牺牲时间地点
郭之利	男	1910年		10 支队班长	1938 年牺牲于大峰山
郭增利	男	1915年		筑先纵队战士	1938 年 11 月牺牲于聊城
郭録绅	男	1913年		筑先纵队战士	1938 年 11 月牺牲于聊城
许春成	男	1917年	1941年	冀南军区新八旅二十三团战士	1941 年牺牲于馆陶
郭子敬	男	1920年	1937年	冀南军区新八旅二十二团战士	1941 牺牲于耿楼
郭明利	男	1925年	1941年	冀南军区新八旅二十三团战士	1942 年本村病故
郭龚璧	男	1924年	1940年	冠县县大队战士	1944 年本村病故
王化增	男	1912年	1939年	冀南军区新八旅二十四团战士	1945 年牺牲于高唐郭庄
郭西路	男	1922年	1946年	二野排长	1948 年 1 月牺牲于大别山
乔章保	男	1924年	1945年	二野点战士	1948 年 1 月牺牲于大别山
郭润森	男	1925年	1947年	二野副排长	1948 年 1 月牺牲于大别山
郭西江	男	1920年	1946年	野战士	1948 年 1 月牺牲于大别山
郭守岭	男	1924年	1946年	二野战士	1948 年 1 月牺牲于大别山
郭守臣	男	1921年	1941年	二野战士	1948 年 1 月牺牲于大别山
郭建功	男	1929年	1946年	冠县公安局公安员	1948 年在冠县病故

9. 村落民间故事

大火烧传说：相传在烽火台（现村民仍称这块地方为“台儿上”）旁有一村庄（这与平整土地时挖出的多处房基是相符的），一天傍晚，有一老人沿街叫喊“大火烧、大火烧，快逃，快逃”。村民原以为是卖火烧的（火烧现在仍是流行的一种简便食品），半夜之后，突起大火，夜黑风高，人们仍睡在梦里，村庄已化为一片灰烬。相传全村只一户郑姓人家逃出，便是野庄村郑姓人家的源头。不但梦里人不知如何死去，多少年代以来人们也没破解“大火烧”的谜底。但是从那时以后，北宋王朝再也没能回来，北宋朝廷南逃，土地易主。

10. 村庄荣誉

2013年9月，被县政府授予“尊师重教先进单位”。

2021年9月，被县政府授予“县级文明村镇”。

2021年9月，被县政府授予“文明传承工作先进村庄”。

2021年9月，被山东省爱国卫生运动委员会授予“省级卫生村”。

第三章 评估与分析

一、价值评估

1. 文化价值

斜店村作为革命老区，是晋冀鲁豫革命根据地的重要组成部分，具有红色文化传承的价值。郭氏家祠作为冠县唯一一处现存家祠，具有较高的历史文化保护的价值。

2. 科学价值

斜店村是鲁西北风貌区，具有“鲁派民居”建筑村落的研究价值。

3. 社会价值

斜店村民风淳朴、环境优雅、村民安居乐业，具有较好的社会宣传价值。

二、现状分析

1. 现状用地分析

斜店村村域范围内各类用地错综交叉，用地分布结构杂乱。农林用地穿插交织，耕地、林地占比较高。

村落北部以服务设施建设用地为主，现状乡政府、通信、小学等公共服务设施，村庄建设用地以宅基地为主。

表3-1现状用地一览表

规划地类			规划基期年（2020年）		
			面积	占总面积比例	
国土总面积			451.46	100.00	
城镇开发边界内用地			53.10	11.76	
耕地（01）			199.50	44.19	
园地（02）			7.56	1.67	
林地（03）			101.83	22.56	
农业设施建设用地（06）			乡村道路用地（0601） （村庄范围外的道路用地）	4.64	1.03
			种植设施建设用地（0602）	0.35	0.08
			畜禽养殖设施建设用地（0603）	27.28	6.04
城 乡	城镇建 设用地	居住用地（07）	城镇住宅用地（0701）	0.60	0.13

规划地类			规划基期年（2020年）	
			面积	占总面积比例
建设用地	居住用地（07）	农村宅基地（0703）	26.22	5.81
		农村社区服务设施用地（0704）	0.00	0.00
	公共管理与公共服务用地（08）	教育用地（0804）	0.74	0.16
	商业服务业用地（09）	商业用地（0901）	0.62	0.14
	工业用地（1001）		2.00	0.44
	仓储用地（11）	物流仓储用地（1101）	0.26	0.06
	乡村道路用地（0601）（村庄范围内的村庄内部道路用地）		0.40	0.09
村庄范围内（203）的其他用地		5.25	1.16	
区域基础设施用地	交通运输用地（12）	公路用地（1202）	2.62	0.58
陆地水域（17）		沟渠（1705）	18.49	4.10

2. 现状建筑分析

（1）建筑风貌分析

斜店村位于鲁西平原地带，属于“鲁西北田园风貌区”，大运河沿线风貌带，继承传统的合院形式，建筑布局紧凑，形式稳重大方，建筑主体多数为硬山顶，入口主要以东、西入户为主。

（2）现状建筑质量分析

建筑质量较好：建筑外立面有区别于大多数普通民房的小设计，具有一定辨识度，年代相对较新，建筑质量较高。

建筑质量一般：建筑外立面设计相对工整，建筑质量较高，使用的建筑材料相对较好。**建筑质较差：**建筑外立面设计一般，建筑质量不高，使用的建筑材料相对较差，建筑年代相对较老。



（3）现状建筑高度和结构分析

斜店村沿街民房以二层及以上的建筑为主，村落内部以一层民房为主。

村庄内建筑屋顶形式有坡屋顶和平屋顶，堂屋以坡屋顶为主，厢房以平屋顶为主。



（4）现状建筑年代分析

斜店村百年以上建筑占0.6%，80年代建筑占2%，改革开放以来建筑占97.4%。

3. 现状道路分析

斜店村外部交通网络发达，县乡道冠斜路、班桑路与村庄紧邻，村庄外部道路形成环路，村庄内部道路质量较差，路面破损比较严重，路网结构不规整。主街宽敞，宽度15-16米，巷道狭窄，路面宽度约4米。

4. 公共设施分析

（1）公共管理服务

斜店村位于斜店乡驻地，乡政府位于班桑路北侧，村委会位于村庄西侧，紧邻村庄幼儿园。

（2）医疗卫生

村内卫生室建筑面积570平方米，医疗卫生技术人员3人，农村合作医疗参保人数2950人。斜店乡卫生院位于乡驻地北侧。

（3）教育设施

村内小学为完小，规模25班，在校学生数1175人，教职工53人。建校时间1985年4月，校舍建筑为楼房。

村内幼儿园主办方为集体，占地面积7800平方米，规模10班。园内儿童357人，教职工24人。

（4）其他文娱活动设施

村有文化大院3处，文化广场3个，共计2000平方米，健身器材30余件，图书室3个有藏书1500余套，供村民学习娱乐健身。



5. 基础设施分析

（1）给排水现状

村庄内已实现集中供水，水源引自村庄北侧的水厂，供水管沿村庄内主次干道铺设，现在正在进行水管的更换铺设。

（2）电力电信

村庄内已实现集中供电，电源为110KV斜店变电站。

2022年，村庄年生活用电总量9.2万度，年生产用电总量45万度。

（3）热力燃气

实现天然气集中供应，燃气接自中燃公司，液化气使用户数1084户。村民冬季采暖方式为天然气取暖和燃煤取暖。

（4）环卫设施

村内设置垃圾收集点1处，已有1024户村民进行厕改。



三、村民意愿调查

村民调查问卷统计结果显示村民基本上都听说过历史文化名村，但对历史文化名村的保护发展工作了解不多。大部分人认为村落保护现状保护较好，基本维持原貌，

但同时存在一些问题，问题主要集中在过度开发和人口流失。

村民普遍期望以农家乐、教育基地、农业观光和民宿度假等形式来发展传统村落，大部分人认为文旅产业对传统村落的发展起到积极的作用，如使村落得到保护、经济得到发展、有助乡村振兴等。也有部分人认为文旅产业会破坏村落的保护，影响村民日常生活。

多数村民认为目前村落内存在配套设施并不齐全、传统建筑保护不到位等不足，希望通过增设广场、改善村庄内部环境、增加村庄亮化等措施来完善村落配套设施。



第四章 保护与控制

一、总体保护框架

1. 保护目标

保护自然环境、村落历史风貌和风水格局，延续街巷、水系和空间格局，传承文化遗产。改善人居环境，完善公共服务设施和基础设施，保证村落的可持续发展，使斜店村成为一个能够展现鲁西地域历史文化特色的历史文化名村。

2. 总体框架

传统村落风貌的形成，不仅包含其历史遗存的传统建筑、历史要素等内容，村落内的稻田、菜园等用地同样是构成历史文化名村完整风貌的重要组成部分。因此，规划对于历史文化名村进行整体性的保护，村落保护对象主要为村域环境资源、村落形态及整体格局、街巷格局、传统建筑和非物质文化遗产等。

表4-1 保护对象一览表

大类	保护内容分类		具体保护对象
物质文化资源	村域环境要素	农田	斜店村所辖基本农田
		水系	彭楼输水干渠
		植被	村落内和周边的树木植被
	空间格局		斜店村传统布局形式
	历史街巷		街巷风貌、景观要素
	文物保护单位、不可移动文物、历史建筑		郭氏家祠、郭氏古建筑群、古驿站遗址
	历史环境要素		古树
非物质文化遗产	传统工艺		斜店传统印版雕刻技术（县级）
	节庆活动		庙会、大集

二、保护区划与控制要求

1. 划定原则

(1) 坚持历史文化遗产保护优先的原则

保护真实的历史文化遗存，包括传统格局和历史风貌等。与村落建设相冲突时优先

考虑历史风貌、历史遗存和遗迹、历史环境要素等方面的保护，保留其历史的真实性和生活的延续性。

（2）整体保护最少干预的原则

既强调建筑遗产个体的保护，也强调构成村落整体风貌特色的历史环境的保护，既保护有形的历史遗存，又要传承无形的文化遗产，统筹兼顾建筑单体、风水格局、村落格局、人文历史等各方面的保护和修复，保持村落历史的可读性。

（3）适度利用、永续利用的原则

通过对历史资源、区位优势、周边资源的全面认识，对自身资源进行适度、合理的整合与更新，通过科学地利用发展适合其自身的文化产业，实现村落历史文化遗产保护与村落经济建设等几方面的可持续发展，延续历史名村生命力。

（4）因地制宜、彰显特色的原则

按照因地制宜的要求，通过对村落整体性的保护，突出其自身具有的乡土特色、地域特色，延续村落特有的风貌、文化和环境，展现出不同的村落面貌和文化内涵。

（5）生态宜居的原则

注重对山水等生态环境保育与修复，通过保护原生态植被、水系、地形地势，以自然生态原则为指导进行生态维护，保证村民生活环境和村落生态环境质量。

（6）以人为本的原则

在保护的同时，改善村落内的基础设施和生活环境，解决村内存在的安全隐患，满足居民的基本生活需求，保障居民的安全，真正实现居民的生活与遗产保护的和谐共生。

2. 保护区划

历史文化名村的保护对应于历史风貌的整体保护及传统格局的保护与恢复，并划定相应的保护区、建设控制地带。规划通过对现状建筑、道路、历史环境要素和河流的调查和分析，综合考虑建筑的建造年代、保存质量、建筑高度、屋顶形式和风貌状况，合理划定各级保护范围和界限。

（1）核心保护区

斜店村郭氏家祠、斜店村古驿站遗址、斜店村郭氏古建筑群三处文物保护单位的保护范围。规划核心保护区面积0.46公顷。

（2）建设控制地带

对核心保护区周边环境、历史风貌加以限制的区域，与斜店村郭氏家祠、斜店村古

驿站遗址、斜店村郭氏古建筑群的建设控制地带一致。规划建设控制区面积0.57公顷。

（3）环境协调区

周边环境是村庄发展演变的依托，因此将村落四周视线所及的区域进行控制。规划环境协调区面积10.35公顷。

3. 控制要求

（1）核心保护区相关控制要求：

核心保护范围内，不得进行新建、扩建活动。确需新建、扩建必要的基础设施、公共服务设施的，应当同时满足以下要求：

- a) 建设单位或者个人应当申请办理规划许可；
- b) 行政审批部门在核发建设工程规划许可证、乡村建设规划许可证前，应当征得同级住房城乡建设主管部门和文物主管部门的同意；
- c) 建设活动不得破坏核心保护范围的传统格局和历史风貌，防止、减少环境污染，避免生态破坏。

（2）建设控制地带相关控制要求：

建设控制区内不得进行大强度开发建设，尽量保持地形、地貌原有状态。现有建筑应注重保护、修缮，内部风貌不协调建筑应对其进行整治，使其满足古村落风貌。建设控制区内新建建筑应当报请当地主管部门批准，其建筑应在功能、高度、体量、材料及色彩上历史建筑和周边环境相协调。建设控制区内现状建筑结合古建筑群和家祠的建筑风貌进行整治。

（3）环境协调区相关控制要求：

环境协调区内允许在适当的位置进行适度建设，新建、改建、扩建活动，应当与保护发展规划中的控制要求相符。环境协调区内保持村落的自然景观，禁止下列活动：

- a) 拆除、破坏历史建筑及历史环境要素；
- b) 采石、开矿等破坏传统格局和历史风貌的活动；
- c) 占用保护规划确定保留的园林绿地、河湖水系、道路等；
- d) 修建生产、储存爆炸性、易燃性、放射性、毒害性、腐蚀性物品的工厂、仓库等；
- e) 法律、法规禁止的其他活动。

三、村域自然环境保护

村落内林地资源丰富，分布较零散，在建设控制区内，保留林地资源，打造处处见绿的自然景观格局。

四、整体格局与传统风貌保护

1. 传统街巷空间保护

强化村庄主要道路的交通功能，完善中心街道交通指示标识；

建设控制区内保护原有巷道的自然肌理，环境协调区内保持巷道的空间尺度；

环境协调区内新建建筑，应控制建筑的体量与尺度，在细节的整理与缝合中要注意维护历史界面的丰富性与连续性；

在尊重历史文化的前提下，结合现实的可行性，进一步整理和塑造一般性街巷空间和公共活动空间，进行墙面美化，通过墙画形式体现村落历史与文化内涵。

2. 传统风貌保护

（1）院落布局

尊重传统堂屋居中、坐北朝南，卧室位于堂屋两侧，卫生间和厨房作为厢房放在院内东西的格局，通过连廊连接厢房，院落内采用灰砖铺砖与菜园结合的形式。新建院落占地 面积控制在166m²以内；

（2）建筑风格

沿用现有以双坡顶、平顶式民居建筑为主的形式与风格，保留村庄肌理。对墙面、屋顶做适当的整治改造，墙面采用仿青砖墙面形式，适当增加木材、石材贴面装饰，建筑墙裙/ 墙角、檐角等喷涂仿青砖真石漆或粘贴青砖面层，坡屋顶覆青瓦；

（3）建筑材料

建筑材料主要以木材、砖石、混凝土为主，门窗以木制或仿木质材料为主，堂屋屋顶为青瓦全铺。保护传统材料特色，传统建筑的修复以及新建建筑，其使用的材料应在外观上与传统建筑材料风貌相符或相近；

（4）高度控制

建设控制地带内传统风貌建筑保持建筑原高度不变，环境协调区内新建坡屋顶建筑屋檐高度不宜超过7米，屋顶高度不宜超过9米，新建平屋顶建筑高度不宜超过8米；

（5）景观风貌

注重对村落内及周边生态环境保育与修复，保护村庄内古树等历史环境要素。以自然环境为背景，规划设计村庄整体景观，将田园景观引入院落，塑造点、线、面的村落景观。



五、传统建筑保护

1. 建筑分类保护与整治措施

根据对现状建筑评估，将现状建筑分类保护和整治方式分为保护、保留、整治改造、拆除。


（1）保护建筑

指核心保护区内的传统风貌建筑，现状建筑质量较好，保持建筑外观风貌特征，保护具有历史文化价值的细部构件或装饰物，对建筑进行挂牌保护并指定保护责任人，标明编号、建筑物所有人、建筑结构、建筑尺寸、建设年代等内容，明确保护范围。

表4-2 保护建筑明细表

编号	建筑名称	建筑所有人	建设年代	建筑面积	建筑层数
JZ-001	斜店郭氏家祠建筑	集体	清代	154m ²	1
JZ-002	斜店古驿站	集体	宋代	-	-
JZ-003	斜店古建筑群	郭聚合、郭岩、郭建生、郭永臣	清代	500m ²	

对现状质量较差的保护建筑进行修缮，运用传统建筑材料与做法对建筑进行修缮，做到修旧如旧，复原建筑的传统风貌。



(2) 保留建筑

保留现状与村落整体风貌一致且内部结构、功能完善，建筑质量较好的建筑。


(3) 整治建筑

对建设控制区和环境协调区内与传统风貌不协调的建筑进行整治改造，整治措施应

符合规划中对传统风貌保护的相关要求，使其符合历史风貌要求。

结合居民生活需求，对建筑内部进行改善，保留原有建筑结构与布局的同时提升室内空间质量，提高居住的舒适度。

整治内容	整治措施
材质	主要采用传统的青瓦、青砖、仿青砖材质等
色彩	主要以青灰色为主，墙面采用青砖、仿青砖形式
门窗	对破旧门窗进行清洗补修、翻新加固、统一色彩，通过现代工艺提高保温节能和美化效果
屋顶	清理屋顶、修缮维护破损老化屋顶，消除安全隐患，采用传统灰瓦，可选择采用平板型太阳能集热系统
墙体	打造分段墙身，通过基座、墙画等方式丰富建筑立面，可选用文化墙装饰
庭院	清除杂草物、存量垃圾，采用砖、瓦堆砌界定庭院空间，绿植选择橘子树、枣、槐树等树木，搭配菜园，庭院围墙可采用爬山虎、凌霄花等绿植
装饰	强化地域传统建筑装饰使用，青砖围砌用于户外活动空间，墙画以山水彩绘为主，用于广场墙体，还可采用爬山虎等绿植装饰





（4）拆除建筑

拆除环境协调区内的危房、临时搭建的棚、厕等建筑，将其恢复为绿地，增加村庄通达性和通透性。

六、历史环境要素保护

严格保护村庄百年古树，对古树名木进行统一编号建档、挂牌保护，设文字说明；

重要的古树要设立护栏，保护圈内禁止一切有碍古树名木与成年树木生长的建设活动或设置任何有碍树木生长的设施，保护好古树的生长环境；

禁止攀爬和折枝，更不允许砍伐，并随时监控病虫害的侵蚀情况。



古树名木保护牌

编 号：
树 龄：
树 名：
拉 丁 名：
科、属：
特 征：

七、非物质文化遗产保护

斜店村的传统雕刻印刷技术是古村落保护的重要内容，应加以保护、挖掘、展示和利用。增设传统雕刻印刷展馆，手记和展示雕刻印刷技术、工具、作品等，加强宣传与展示利用，通过宣传教育引导村民了解村落悠久的历史文化，激发村民的自豪感，保护历史文化村落的传统文化氛围，将其中的突出内容逐级申报非物质文化遗产。

建立村非物质文化遗产资料库，征集并妥善保管非物质文化遗产的实物与记载非物质文化遗产的资料。

开办各种相关活动，激发青年、学生对雕刻印刷历史的认识和传承兴趣。



第五章 更新与发展

一、发展定位

斜店村发展定位为：

“历史文化遗存保护、传统村居风貌展示、生态文旅休闲体验”为主题的文化休闲型历史文化名村、特色文化村。

以“踏绿寻宗、古韵斜店”为规划目标，将斜店村打造成“生产美，生态美，生活美”的宜居村庄。

二、发展策略

发展策略引入“社区营造”的理念，从“人、文、地、产、景”五个方面对村落进行保护与发展。

人的聚集：

通过优化村庄环境、完善村庄公共服务配套设施、保障措施，提升村庄公共服务能力，吸引周边地区人的聚集。

红色文化的延续：

利用红歌、红色故事的活动，用浓厚的艺术氛围集聚文艺创作者塑造浓厚的红色氛围，形成文化的独特性，实现文化产业化。

地方建筑的保护与再利用：

通过民居的功能置换，发展特色民宿、乡野餐饮、民俗展示等活动，实现空间再利用价值的增值，通过自然景观、村落格局的营造，形成旅游收入反哺历史文化名村保护的良性循环。

特色产业的创新经营：

通过传统产业的创意经营，增加产品附加值，吸引村内的待业青年了解传统文化的内涵并掌握传统技能，使其主动地参与到产业的传承及发扬中去。

三、重要控制线落实

村庄内落实城镇开发边界、永久基本农田保护区线两条控制线，衔接协调，统筹落实，保证各控制线不交叉重叠，规划范围内不涉及生态红线。

1. 城镇开发边界

落实城镇开发边界13.01公顷。

2. 永久基本农田保护线

本次规划落实永久基本农田面积169.37公顷。永久基本农田按照《基本农田保护条例》实施管理，任何单位和个人不得擅自占用永久基本农田或改变其用途，不得多预留一定比例永久基本农田为建设占用留有空间，严禁通过擅自调整国土空间总体规划规避占用永久基本农田的审批，严禁未经审批违法违规占用。因国家能源、交通、水利、军事设施等重点建设项目选址确实无法避开永久基本农田保护红线的，需要占用永久基本农田，涉及农用地转用或者征收土地的，必须经国务院批准。

四、发展结构规划

结合村庄特色、资源优势及规划理念，形成“一心、一轴、四区”的空间发展布局。

“一心”——改造现状厂房，作为游客接待中心，设置传统手工艺工坊等；

“一轴”——延续村落古建筑群的景观风貌，沿村庄中部道路，打造村庄特色风貌轴，结合游客接待中心的设置，为游客提供便捷的旅游体验；

“四区”——特色林果种植区、高效农业种植区、村庄集中发展区，城镇发展区。



五、发展目标

1. 规划人口规模

斜店村现状户籍人口4123人，1205户，常住人口2900人。村庄人口变化一直是以自然增长为主，结合计划生育国策要求，人口自然增长率平均取值为3.5‰左右，户籍人口规模预测采用综合分析法进行计算，常住人口取值为户籍总人口70.34%，与现状保持不变。计算公式如下：

$$Q=Q_0(1+K)^n=4123 \times (1+0.0035)^{12}$$

Q——总人口预测数（人）

Q₀——总人口现状数（人）

K——规划期内人口综合增长率（‰）

N——规划期限（年）

确定村域总人口为：

近期（2025年）村域户籍人口规模达到4152人、1214户，常住人口2921人；

远期（2035年）村域户籍人口规模达到4300人、1260户，常住人口3025人。

2. 用地布局

结合土地利用规划，整合居住用地，完善居住生活配套设施，增加文化展览用地，完善旅游服务设施，增加公共绿地及小型广场等开放空间。村庄建设用地总量不变。

表5-1国土空间用途结构调整表

规划地类		规划基期年 (2020年)		规划目标年 (2035年)		变化量
		面积	占总面积比例	面积	占总面积比例	
国土总面积		451.46	100.00	451.46	100.00	0.00
城镇开发边界内用地		53.10	11.76	53.10	11.76	0.00
耕地（01）		199.50	44.19	199.50	44.19	0.00
园地（02）		7.56	1.67	7.56	1.67	0.00
林地（03）		101.83	22.56	101.83	22.56	0.00
农业设施建设用地（06）	乡村道路用地 （0601） （村庄范围外的道路用地）	4.64	1.03	4.64	1.03	0.00
	种植设施建设用地 （0602）	0.35	0.08	0.35	0.08	0.00

规划地类			规划基期年 (2020年)		规划目标年 (2035年)		变化量	
			面积	占总面积比例	面积	占总面积比例		
畜禽养殖设施建设用地(0603)			27.28	6.04	27.28	6.04	0.00	
城乡建设用地	城镇建设 用地	居住用地	城镇住宅用地 (0701)	0.60	0.13	0.60	0.13	0.00
	村庄建设 用地	居住用地 (07)	农村宅基地(0703)	26.22	5.81	31.48	6.97	5.26
			农村社区服务设施用 地(0704)	0.00	0.00	0.19	0.04	0.19
		公共管理与公 共服务用地 (08)	教育用地(0804)	0.74	0.16	0.73	0.16	-0.01
		商业服务业用 地(09)	商业用地(0901)	0.62	0.14	0.62	0.14	0.00
		工业用地(1001)		2.00	0.44	1.81	0.40	-0.19
		仓储用地 (11)	物流仓储用地 (1101)	0.26	0.06	0.26	0.06	0.00
		乡村道路用地(0601)(村庄范围内的 村庄内部道路用地)		0.40	0.09	0.40	0.09	0.00
		村庄范围内(203)的其他用地		5.25	1.16	0.00	0.00	-5.25
	区域基 础设施 用地	交通运输用地 (12)	公路用地(1202)	2.62	0.58	2.62	0.58	0.00
陆地水域(17)			沟渠(1705)	18.49	4.10	18.49	4.10	0.00

3. 规划指标体系

结合《山东省村庄规划编制导则（试行）》的指标要求，落实上位规划确定的永久基本农田保护面积、耕地保有量、林地保有量等指标，明确空间底线、结构效率、生活品质等方面的约束性指标和预期性指标，制定规划指标体系。

表5-2 规划指标表

指标	基期值	目标值		上位规划 值	属性
		近期	远期		
永久基本农田保护面积(公顷)	169.37	169.37	169.37	169.37	约束性
生态保护红线面积(公顷)	——	——	——	——	
耕地保有量(公顷)	199.50	199.50	199.50	199.50	
林地保有量(公顷)	101.83	101.83	101.83	101.83	
城乡建设用地规模(公顷)	36.09	36.09	36.09		
村庄建设用地规模(公顷)	35.49	35.49	35.49		
建设用地机动指标规模(公顷)	——	——	——	——	
新建宅基地面积标准(平方米/户)	——	166.00	166.00	——	

指标	基期值	目标值		上位规划值	属性
		近期	远期		
户数（户）	1205	1214	1260	---	预期性
户籍人口规模（人）	4123	4152	4300	---	
常住人口规模（人）	2900	2921	3029	---	
建设用地规模（公顷）	38.71	38.71	38.71	---	
人均村庄建设用地面积（平方米/人）	---	---	---	---	
集体经营性建设用地规模（公顷）	---	---	---	---	
户均宅基地面积（平方米/户）	---	---	---	---	
生活垃圾无害化处理率（%）	---	100.00	100.00		
污水处理率（%）	---	100.00	100.00		
卫生厕所普及率（%）	---	100.00	100.00		

六、道路交通规划

本次规划重点完善内外交通路网，加强斜店村与周边地区联系，对村庄周边道路进行优化，对农村道路进行整治，形成良好的内外交通路网体系，打造历史文化名村特色道路，提升传统风貌。规划在保持现有路网格局的基础上，强化村庄内部主要道路的交通功能，完善中心街道交通指示标识，建设控制区内保护原有巷道的自然肌理，环境协调区内保持巷道的空间尺度。

村庄道路系统形成村庄对外交通道路、村庄内部主要道路、村庄内部次要道路、村庄其他道路四个等级的道路结构。

村庄对外交通道路：现状十字主路网，既是村庄的主要对外联系通路；

村庄内部主要道路：规划村庄次要道路路网呈“一横两纵”，共3条，路面宽度6米；

村庄内部次要道路：串联村庄主要交通的道路，缓解住宅直接向主次道路开口的交通压力；

村庄其他道路：直接与民宅相连的巷道。

七、景观系统规划

结合村落现状林分布的特点，规划斜店村的景观系统采取“多点成环”的景观系统，利用村庄内部的林地景观资源，结合景观设计，以主题公园的形式，打造斜店村景观系统。

八、公共服务设施规划

增加公益性设施和经营性设施，增加村庄开放空间。

公益性设施：规划增加游客接待中心、活动广场等公益性公共设施。

经营性设施：结合民居改建工程，打造特色民居、传统手工艺作坊、沿街特色商业等经营性设施，促进村民、村集体增收。

九、旅游发展规划

1. 旅游主题定位

斜店村的旅游主要突出红色文化、宗亲文化、农耕文化三大主题。

一是红色文化主题，结合村庄中心广场增设红色文化纪念馆，将斜店村个红色故事、英雄事迹等文化集中展示，打造村庄红色文化主题广场。

二是宗亲文化主题，依托村庄郭氏家祠、郭氏古建筑群等历史文物，将村庄郭氏家族家风家训、家族传承精神、郭氏重要历史人物作为宗亲文化主题的主要展示内容，以此鼓励后代传承乡村历史文脉。

三是农耕文化主题，斜店村农耕产业自十一届三中全会以后发生了重大变化，从最初的小麦玉米等农作物种植，向棉花、花生、蔬菜等经济作物种植转移，通过土地承包到户、农业技术水平提高等方面，实现村民收入提高。结合主题公园的建设，展示农耕生产工具更替、不同年代农民耕种的形式等场景。

2. 游览线路组织

主要布局在村内，通过村内街巷和步道组织，寻访斜店村的红色文化、宗亲文化、农耕文化。路线沿途反映历史文化名村风貌的景观节点，沿线主要体验历史文化名村的农家的日常生产、生活活动，感受村庄的传统文化、传统风貌、风土人情。

3. 旅游基础设施

（1）接待旅游综合服务

结合村庄村委会，设施游客服务中心，为进村游客提供便捷的咨询、订购等服务。

（2）旅游交通

将广场的景观设计与停车功能相结合，为游客提供停车服务。

（3）旅游食宿

结合民居改建工程，打造特色民居、传统手工艺工坊、沿街特色商业等经营性设施，为游客提供食宿服务。

十、基础设施规划

基础设施主要包括给水排水工程、电力电信工程、燃气工程、环卫工程以及综合防灾等。规划近期沿用村庄内的各类市政设施，对设施进行定期检修，规划远期结合斜店村整体改造工程铺设各类市政设施。

1. 给水

供水规划：规划远期村庄采用集中供水模式，水源引自村庄北侧的水厂，本着集约节约用水的原则，规划远期定额最高日用水量指标 120L/人·日计算，预测用水量为516立方米/日，未预见用水量按生活用水总量的10%计算，综上所述，村庄的日平均用水量总量约为567.6立方米/日。

2. 排水

规划远期排水体系采用雨污分流制，污水经管网收集后排入村庄南侧新建污水处理厂，雨水景观道收集后，排入附近的农田。

3. 电力

规划远期电源引自斜店站110KV变压器，村内设置变压器10台，基本满足村民生活需求。室外照明应体现村庄古朴、宁静的特色，照明灯具不宜过多，照度不宜过高，避免现代化的灯具和照明方式在村庄内出现，村内室外照明色调应以暖色调为主。村子内部各特色建筑在大门等位置采用灯笼式样的挂灯照明，公共道路室外照明灯具外形参照现状村内保留下来的部分木质或石质造型，特殊制作村内照明灯具，力求既达到照明的功能性要求，又和村落景观紧密结合的照明形式。

4. 电信

规划远期全村有线电视接入户数达到100%，网线接入户数达到100%。

5. 管线综合

当工程管线交叉敷设时，自地表向下排列的顺序宜为：电力电缆沟、电力电缆管道、通讯管道、给水管道、雨水管道、污水管道。在核心区外围车行道下管线的最小覆土深度为0.7米，为便于排水支管接入，市政道路下的雨水管原则上考虑覆土深度不小于2.0米，污水管原则上考虑覆土深度不小于2.5米。

管道建设优先次序宜为：污水管、雨水管、供水管、通讯管、电力电缆管。

6. 环卫

（1）垃圾收集

近期生活垃圾仍以垃圾箱收集为主，远期生活垃圾实行袋装分类收集方式，结合村庄内道路两侧及各类公共设施、旅游服务设施、广场、停车场等出入口设置废物箱，并注意垃圾箱的外形及色彩。村内设置垃圾收集点29处，保留村庄垃圾集中收集站。

（2）公共厕所

远期结合乡镇府、村委、广场等公共服务设施设置公共厕所3处。

7. 综合防灾

（1）抗震防灾规划

根据《中国地震动参数区划图》（GB18306-2015），斜店村所在地抗震设防烈度为7度。规划考虑相应的设防要求和措施，提高防灾能力。

通过规划建立完善的路网结构，形成畅通的交通疏散体系。为便于公众的避震行动，在疏散通道沿线应设有明显的避难标识。

利用广场绿地等空旷场地作为避震场所。避震场所内有一定的抗震避险设施，确保引水、食物和生活必需品的供应。

（2）防洪规划

根据《防洪标准》（GB50201-2014）规定的乡村防护区的等级和防洪标准，确定斜店村的防洪标准采用10年一遇标准设防。

保护山林、植树造林、砌护与硬化山区公路，从而防止水土流失。清淤河道、砌护河岸、复原石桥、生态护坡、护堤，从而提高泄洪能力。结合村东现有坑塘错峰保护村庄安全，调节高峰及枯水季节用水。

（3）消防规划

安全防火和防火检查，必须力求把一切不安全因素消灭在萌芽状态。开展消防宣传

教育，内容包括：制定各项消防法规、制度，传递火灾信息，普及防火灭火知识，传播消防工作经验，以及表彰同火灾作斗争的先进事迹；组织安全防火检查，可采取经常性的检查和季节性的检查相结合、群众性检查和专门机关检查相结合的作法。

防火监控系统，消防器材应及时维修、更新，完好率须达到90%以上。

村落内部合理配置消防设施，满足自救消防要求，保护村民生活安全。结合给水管道设置消火栓，间距不大于120米。

建筑维修时，要考虑防火及抗震因素，采用防火材料及抗震结构，新建建筑要加强建筑物的抗灾、防火功能，建筑物按国家有关标准、规范达标设计建造。

开敞空间组织疏散场地和理顺疏散通道，南北向进村主路为主要消防通道，宽度不小于4米。

规划利用广场作为村级避灾场所，周边的农田、平地等开放空间设置为防火抗震避难场所。

规划建议各单位和村民户分别配置消防设备，重点防火单位应提高设备等级，并进行日常演练。同时，对村民和工作人员应进行消防知识培训。

巷道、庭院植树，控制次生火灾的发生。

消防给水采用生产、生活、消防同一供水系统，采用低压制，由市政管网统一供给。

第六章 实施与管理

一、近期行动计划

在保护规划的指导下，当地政府应按照规划所确立的重点建筑、传统街巷空间等进行整治，改善村庄面貌，完善村庄职能。近期建设项目主要包括：传统建筑修缮，不协调建筑的外立面整治，宗亲文化主题广场打造等。

斜店村近期建设项目主要涉及传统风貌建筑保护、村庄环境整治提升、旅游增补三大类、6项内容，共计造价513万元。

表6-1 近期计划一览表

项目类别	序号	项目内容	项目规模	单价估算 (万元)	造价估算 (万元)
传统风貌 建筑保护	1	郭氏家祠修缮	1处	110.0	110.0
	2	郭氏古建筑群	1处	200.0	200.0
	3	沿街立面打造	1560平方	0.1	156.0
村庄环境 整治提升	4	村庄标识	1项	20.0	20.0
	5	广场提升	1处	20.0	20.0
旅游增补	6	游客接待中心	1处	10.0	10.0

二、规划实施措施

1. 保护策略

根据《历史文化名城名镇名村保护条例》、《中华人民共和国文物保护法》、《国务院办公厅关于加强我国非物质文化遗产保护工作的意见》（国办发[2005]18号），斜店村历史文化名村保护与管理应在管理方面落实下列工作：

- (1) 历史文化名村管理体制改革的，加强历史文化名村保护机构建设和职能配置。
- (2) 推进依法管理，加大执法力度。
- (3) 加大对斜店村历史文化名村文化遗产综合保护的力度。
- (4) 加强对斜店村历史文化名村保护工作政策研究与制定工作。
- (5) 增强斜店村历史文化名村保护、管理工作的科技含量。
- (6) 强化斜店村历史文化名村文物档案的收集整理工作。

- (7) 强化斜店村历史文化名村非物质文化遗产普查、管理工作等。
- (8) 成全体社会共同参与历史文化名村保护工作的服务意识。

2、管理机构

- (1) 建立、健全从业资格认定程序，严格筛选历史文化名村保护、文物与文化遗产保护从业者。
- (2) 完善专业培训机制。
- (3) 明确责任，完善奖惩机制。
- (4) 主要机构、主要人员应保持相对稳定，业务相对独立。

3、管理制度

根据《历史文化名城名镇名村保护条例》、《中华人民共和国文物保护法》、《国务院办公厅关于加强我国非物质文化遗产保护工作的意见》（国发办[2005]18号），制定斜店村历史文化名村保护措施，管理条例主要内容包括：

- (1) 应严格落实核心保护范围与建设控制地并按照相关要求进行监督管理。
- (2) 管理体制与经费，包括各级地方政府、行政管理机构的相关职责。
- (3) 根据规划内容制定保护管理内容及要求。
- (4) 制定对保护行为的奖励以及对破坏活动的处罚措施。

4、日常管理

- (1) 历史文化名村的日常管理应由斜店村历史文化名村保护管理委员会负责。
- (2) 日常管理工作的主要内容有：保证安全，及时消除隐患；记录、收集相关资料，做好业务档案；开展日常宣传教育工作。
- (3) 建立自然灾害、遗存本体与载体环境以及开放容量等监测制度。
- (4) 做好经常性保养维护工作，对可能造成的损伤采取预防性措施。
- (5) 建立定期巡查制度，及时发现并排除不安全因素。



第四部分 基础资料汇编

目录

第一章 村庄现状.....	2
一、地理位置.....	2
二、自然条件与周边环境.....	2
三、历史沿革.....	2
四、社会经济条件.....	3
五、现状用地分析.....	4
六、现状建筑分析.....	5
七、现状道路分析.....	5
八、公共设施分析.....	6
九、基础设施分析.....	6
十、村庄荣誉.....	7
第二章 村落特征分析.....	8
一、村落周边传统资源.....	8
二、村落选址与自然环境特征.....	8
三、村落传统格局和整体风貌特征.....	8
四、传统建筑特征.....	9
第三章 历史文化遗产.....	10
一、文物保护单位.....	10
第四章 非物质文化遗产特征.....	12
一、非物质文化遗产.....	12
二、村落重要历史事件及人物.....	12
三、村落民间故事.....	13

第一章 村庄现状

一、地理位置

本次规划范围为斜店乡驻地及斜店一村、斜店二村、斜店三村三个村庄村域范围，总用地面积为451.46公顷（含城镇开发边界53.10公顷）。

斜店村位于聊城市西部、冠县城区西南，与河北省邯郸市搭界，距离冠县城区12公里，是斜店乡人民政府驻地村。村庄东邻西野庄，南与汤庄和施庄铺接壤，西与马寨连接、与南满菜、北满菜隔黄河古道相望，北与郭庄村连为一体。

斜店村外部交通网络发达，县乡道冠斜路、班桑路与村庄紧邻，西距国道（G106）3.8公里，东距省道（S248）12.8公里，东北距国道（G309）7.7公里。金滩镇收费站在村庄西南10公里处，远距离对外交通依靠青兰高速和济聊高速。

二、自然条件与周边环境

斜店村位于斜店乡人民政府驻地，东邻西野庄，南接汤庄，西通黄河故道，北靠新郭庄。大部分土地为黄河冲积平原，彭楼灌渠自东南流往村南，整个村域东部平坦，西部属汉代遗留下来的黄河故道，地势向西倾斜，呈微波浪状，沙质性土壤，以农业为主，主要种植小麦、玉米和栽培苗木，属温带气候。

三、历史沿革

元代已有此村，名“二十里铺”。明初，郭姓自山西洪洞迁此，后许、李、孟、程、岳、张、王、吴、武、宋、袁、章、乔、邓、赵、邓诸姓相继迁来，或经商或灾迁，村庄规模逐渐扩大。因村庄傍冠县至大名官道，地势倾斜，多有店铺，改村名为“斜店”。清道光十一年（1831年）版、1934年版《冠县志》均载“斜店”。面积3.88平方千米。居民皆为汉族。村内有郭、王、张、曹、许、孟、李、岳、吴、武、宋、赵、乔、程等姓氏。清末属崇文乡。1984年9月撤社建乡，斜店生产大队变更为斜店一村、斜店二村、斜店三村3个村民委员会，属斜店乡。

表2-1 斜店村明朝以后隶属情况

年代	隶属
明(1368-1644)	山东面政使司、东兗道东昌府冠州，1370年降州为县属冠县。全县划分为四个乡，斜店属崇文乡四里六甲
清（1644-1911）	山东省济东泰武临道东昌府冠县。清因旧制县下设乡，全县划分为四个乡，斜店村属冠县崇文乡四里六甲
中华民国	1912-1913，山东济西道东昌府冠县崇文乡四里六甲 1913-1918，山东省东临道东昌府冠县崇文乡四里六甲 1918-1930，1918年改乡为团，为崇文乡四团六甲 1930-1936，属山东省冠县自治区为第一区 1936-1939.9月，山东第六督察专员公署冠县第一自治区 1939.9-1940.4，鲁西北行政委员会冠县第一自治区 1940.4-1940.11，鲁西北行政督察员公署冠县第一自治区 1940.11-1943.7，鲁西区第三专署，冀鲁豫第三专署，晋冀鲁豫边区政府第十八专署，冠县第四区，为区驻地。 1943.7-1945.8，冀南区第七专署，冀鲁豫第七专署冠县第三区 1945.8-1945.12，冀南区第一专署，冠县与永智县合并，属永智县第二区 1945.12-1949.7，冀南区第一专署冠县第二区 1949.7-1949.9，平原省聊城专署冠县第二区
中华人民共和国	1949.10-1952.12，平原省聊城专署冠县梁堂区斜店乡 1952.12-1958.2，山东聊城专署冠县梁堂区斜店乡 1958.2-1958.9，山东聊城专署冠县斜店乡，撤区建乡 1958.9-1961.7，撤乡建社，属史村人民公社斜店管区 1961.7-1971.1，改社为区，属山东聊城冠县梁堂区斜店公社 1971.1-1984，撤区并社，属冠县斜店人民公社 1984年至今，撤社建乡，属山东省聊城市冠县斜店乡

四、社会经济条件

斜店村总户数1205户，现有人口4123人（男性2021人，女性2113人），非农业人口12人。村庄常住人口2900人，外来常住人口900人。近年来，斜店村人口增长缓慢，人口流出问题突出，劳动力损失严重。

村庄劳动力人口约1100人，外出务工人员共409人，常年外出打工人数224人。外出务工人员中镇内打工200人，镇外县内打工55人，县外市内打工97人，市外省内打工70人，省外打工57人。外出务工人员主要从事行业为建筑、装修。

村庄产业以一产种植、三产劳动密集型加工企业为主。农作物种植现以大蒜、小麦

为主。其中大蒜为本村的特色产业，也是主要种植产业。2022年村庄内种植大蒜1600亩，产量2000吨，年收入600万元。村庄内农机作业率高达95%，户均耕地面积1.1亩。村庄内养殖户数较少，养殖猪、羊、鸡为主，以集中养殖为主。

村集体和村民个人收入来源较单一，村民个人收入主要以务农、外出务工为主。2022年村庄农业总产值达到845万元，村民人均年收入约11000元，村集体收入约20.4万元。外出务工人员人均毛收入5万元。

家庭主要支出项：生活日用（衣食住行）、医疗保健、教育、人情世故。

五、现状用地分析

斜店村村域范围内各类用地错综交叉，用地分布结构杂乱。农林用地穿插交织，耕地、林地占比较高。

村落北部以服务设施建设用地为主，现状乡政府、通信、小学等公共服务设施，村庄建设用地以宅基地为主。

表2-3 现状用地一览表

规划地类			规划基期年（2020年）		
			面积	占总面积比例	
国土总面积			451.46	100.00	
城镇开发边界内用地			53.10	11.76	
耕地（01）			199.50	44.19	
园地（02）			7.56	1.67	
林地（03）			101.83	22.56	
农业设施建设用地（06）			乡村道路用地（0601） （村庄范围外的道路用地）	4.64	1.03
			种植设施建设用地（0602）	0.35	0.08
			畜禽养殖设施建设用地（0603）	27.28	6.04
城乡建设用地	城镇建设用地	居住用地（07）	城镇住宅用地（0701）	0.60	0.13
		村庄建设用地	居住用地（07）	农村宅基地（0703）	26.22
	农村社区服务设施用地（0704）			0.00	0.00
	公共管理与公共服务用地（08）		教育用地（0804）	0.74	0.16
	商业服务业用地（09）		商业用地（0901）	0.62	0.14
	工业用地（1001）		2.00	0.44	
	仓储用地（11）		物流仓储用地（1101）	0.26	0.06
	乡村道路用地（0601）（村庄范围内的村庄内部道路用地）		0.40	0.09	
村庄范围内（203）的其他用地		5.25	1.16		
区域基础设施用地	交通运输用地（12）	公路用地（1202）	2.62	0.58	

陆地水域（17）	沟渠（1705）	18.49	4.10
----------	----------	-------	------

六、现状建筑分析

1、建筑风貌分析

斜店村位于鲁西平原地带，属于“鲁西北田园风貌区”，大运河沿线风貌带，继承传统的合院形式，建筑布局紧凑，形式稳重大方，主体多数为硬山顶，入口主要以东、西入户为主。

2、现状建筑质量分析

建筑质量较好：建筑外立面有区别于大多数普通民房的小设计，具有一定辨识度，年代相对较新，建筑质量较高。

建筑质量一般：建筑外立面设计相对工整，建筑质量较高，使用的建筑材料相对较好。
建筑质较差：建筑外立面设计一般，建筑质量不高，使用的建筑材料相对较差，建筑年代相对较老。

3、现状建筑高度和结构分析

斜店村沿街民房以二层及以上的建筑为主，村落内部以一层民房为主。

村庄内建筑屋顶形式有坡屋顶和平屋顶，堂屋以坡屋顶为主，厢房以平屋顶为主。

4、现状建筑年代分析

斜店村百年以上建筑占0.6%，80年代建筑占2%，改革开放以来建筑占97.4%。

七、现状道路分析

斜店村外部交通网络发达，县乡道冠斜路、班桑路与村庄紧邻，村庄外部道路形成环路，村庄内部道路质量较差，路面破损比较严重，路网结构不规整。主街宽敞，宽度15-16米，巷道狭窄，路面宽度约4米。

八、公共设施分析

1、公共管理服务

斜店村位于斜店乡驻地，乡政府位于班桑路北侧，村委会位于村庄西侧，紧邻村庄幼儿园。

2、医疗卫生

村内卫生室建筑面积570平方米，医疗卫生技术人员3人，农村合作医疗参保人数2950人。

斜店乡卫生院位于村庄驻地北侧。

3、教育设施

村内小学为完小，规模25班，在校学生数1175人，教职工53人。建校时间1985年4月，校舍建筑为楼房。

村内幼儿园主办方为集体，占地面积7800平方米，规模10班。园内儿童357人，教职工24人。

4、其他文娱活动设施

村有文化大院3处，文化广场3个，共计2000平方米，健身器材30余件，图书室3个有藏书1500余套，供村民学习娱乐健身。

九、基础设施分析

1、给排水现状

村庄内已实现集中供水，水源引自村庄北侧的水厂，供水管沿村庄内主次干道铺设，现在正在进行水管的更换铺设。

2、电力电信

村庄内已实现集中供电，电源为110KV斜店变电站。

2022年，村庄年生活用电总量9.2万度，年生产用电总量45万度。

3、热力燃气

实现天然气集中供应，燃气接自中燃公司，液化气使用户数1084户。村民冬季采暖方式为天然气取暖和燃煤取暖。

4、环卫设施

村内设置垃圾收集点1处，已有1024户村民进行厕改。

十、村庄荣誉

2013年9月，被县政府授予“尊师重教先进单位”。

2021年9月，被县政府授予“县级文明村镇”。

2021年9月，被县政府授予“文明传承工作先进村庄”。

2021年9月，被山东省爱国卫生运动委员会授予“省级卫生村”。

第二章 村落特征分析

一、村落周边传统资源

冠县具有悠久的历史 and 光荣的革命传统，抗日战争时期，这里是晋冀鲁豫革命的根据地重要组成部分，被誉为鲁西北的小延安，是中国鸭梨之乡、毛白杨之乡，旅游资源丰富，有六十二烈士墓、萧城遗址、鲁西北地委旧址、武训祠堂、冉子墓、马颊河度假村、梨园等，县域西北有萧城旅游区，县域东北有武训旅游区，县域中部为梨园旅游区。

斜店村位于冠县西南部，紧邻城区旅游中心，周边有辛庄遗址、山东省引卫灌溉进闸凤凰台遗址、沙庄清真寺、黄城古战场等历史文物资源。村庄内部有斜店古驿站遗址、郭氏家祠、郭氏古建筑群三处历史文物资源。

二、村落选址与自然环境特征

斜店村傍古驿道而建，以郭氏家祠为中心，东西呈微屋脊形，最初移民大多沿祠堂分布，东西方向扩展坐落。后村庄逐步扩大，向南北发展。

村庄内林田交织，村庄集中建设区主要集中在村域的北侧，彭楼输水干渠横穿村域中部，紧邻村庄集中建设区。

三、村落传统格局和整体风貌特征

斜店村属于鲁西北生态田园风貌区、大运河沿线风貌带，村落呈长方形，近年后大街呈翼状向东西延伸，东西大街两条，小街三条，南北大道两条，呈井字形，祠堂周边，古胡同留存。郭氏家祠据南大街偏东路北，古民居多在祠堂西邻。

村庄外部道路形成完成环路，村庄内部道路质量较差，路面破损比较严重，路网结构较规整。主街宽敞，宽度15-16米，巷道狭窄，路面宽度约4米。

在院落布局与风水格局营造方面，继承传统的合院形式，斜店村民宅布局灵活，主要朝向为西南。

四、传统建筑特征

村庄内百年以上建筑占0.6%；80年代建筑占2%；改革开放以来建筑占97.4%，住宅主要建筑年代为1990-2000年。

在建筑营造方面，古民居多为青砖蓝瓦，多设抱厦，木质门窗房屋较矮小，沿袭中国古建筑风格。规划后所建民居，多为红砖瓦房，正房5间，下设偏房门楼，以瓷瓦对联做装饰。

村庄内部沿班桑路建筑质量较好，以二层及以上的建筑为主，村落内部以一层民房为主，建筑质量较差，整体布局散乱，村庄内存在大量空闲林地，土地利用率极低，现状闲置宅基地100宗，空心率严重。

第三章 历史文化遗产

一、文物保护单位

斜店乡全域共有不可移动文物保护单位8处，其中位于斜店村的有3处。有历史悠久的郭氏家祠，有记录着战火纷飞的古驿站遗址，有承载着岁月痕迹的清代古建筑群。

1、市级文物保护单位——斜店郭氏家祠：

斜店乡斜店村村史馆，前身郭氏家祠，始建于清雍正年间，是郭氏十一世组郭材所建，始为郭材住所的客厅，传至十四世郭殿元，家道败落，道光二年，经族人商议，以资产交换的方式过渡给郭氏全族，后经修缮改作郭氏家祠。

2014年，郭氏家祠作为冠县唯一一处现存家祠被列入县级文物保护单位。2018年3月，被列入乡村记忆工程项目。2021年，被列入市级文物保护单位。2022年4月，在全县上下积极推进乡村记忆工程建设的背景下，斜店乡在保留原汁原味的基础上，对原郭氏家祠院落地面、殿内展橱及陈列物件进行完善提升，对斜店村历史文化资源进行重新整合，新收录光绪十年房契、地契等物件40余件。5月25日，斜店村村史馆正式挂牌成立，这里也成为传承乡村历史文脉、留住乡愁记忆的精神家园，成为推进移风易俗、弘扬新时代文明新风的实践课堂，成为凝聚群众力量、助力乡村振兴的宣传平台清晚期古建筑群位于郭氏家祠西邻，完好率70%。除此之外，本村还有古树、光绪年间房契及民国时期房契、地契等原件，现收录在斜店村村史馆内。

2、市级文物保护单位——宋古驿站烽火台遗址：

烽火台位于村东南1里处。走出村口，便能看到突破青纱帐裸露的烽顶。烽火台高8米，周30米。据冠县“文广新局”的同志根据底部现存的瓦片考察，及过去五里一墩十里一铺的村庄建制，这里应是宋代设置的驿站和烽火台。由于常年未得到良好的保护，遗址现状形迹逐渐缩小。2014年，斜店村东宋代古驿站烽火台确定为市级文物保护单位。

3、县级文物保护单位——斜店村郭氏古建筑群：

郭氏古建筑群为清晚期建筑，西邻郭氏家祠，建筑完好率70%。

2012年被公布为县级文物保护单位。部分房屋保存良好，至今仍有人居住。

表2-2 斜店村文物保护单位清单

名称	公布时间	类型	级别	时代	保护范围	建设控制地带
斜店村古驿站遗址	2014.10	古遗址	市级	宋	控制点 1:X:4031794.813;Y:39352474.032 控制点 2:X:4031791.480;Y:39352493.752 控制点 3:X:4031771.760;Y:39352490.421 控制点 4:X:4031775.093;Y:39352470.701	控制点 1:X:4031806.340;Y:39352465.837 控制点 2:X:4031799.674;Y:39352505.278 控制点 3:X:4031760.233;Y:39352498.616 控制点 4:X:4031766.899;Y:39352459.175
斜店村郭氏家祠	2021.3	古建筑	市级	清	控制点 1:X:4032601.147;Y:39351959.475 控制点 2:X:4032598.287;Y:39351972.625 控制点 3:X:4032561.753;Y:39351967.379 控制点 4:X:4032565.273;Y:39351953.435	控制点 1:X:4032624.294;Y:39351948.913 控制点 2:X:4032616.065;Y:39351997.603 控制点 3:X:4032550.597;Y:39351985.323 控制点 4:X:4032558.620;Y:39351937.820
斜店村郭氏古建筑群	2012	古建筑	县级	清	控制点 1:X:4032654.124;Y:39351902.113 控制点 2:X:4032646.278;Y:39351952.626 控制点 3:X:4032577.140;Y:39351940.948 控制点 4:X:4032580.107;Y:39351924.851 控制点 5:X:4032574.507;Y:39351923.503 控制点 6:X:4032579.022;Y:39351891.386	控制点 1:X:4032659.424;Y:39351891.961 控制点 2:X:4032657.217;Y:39351902.871 控制点 3:X:4032654.124;Y:39351902.113 控制点 4:X:4032646.278;Y:39351952.626 控制点 5:X:4032558.620;Y:39351937.820 控制点 6:X:4032568.123;Y:39351877.664

第四章 非物质文化遗产特征

一、非物质文化遗产

斜店传统印版雕刻技术为县级非物质文化遗产。目前传承人数在10人以下。

刻板印书业以坊刻为主，辅以家刻。坊刻以盈利为目的，经济萧条时快速衰败。随着历史的前进，近代印刷技术突飞猛进，该行业在聊城已经逐步消失。但其曾经辉煌的历史痕迹不可磨灭。全国四大藏书楼之一海源阁，见证了刻板印书业的繁荣。知识凭借印刷物广泛的传播，从而成为社会发展、宗教繁荣、科技普及、技术进步的强大动力。

刻板印书曾经是聊城含金量很高的一张名片，虽今日刻板印书已被先进的印刷技术更替，但其可以继承传统文化，弘扬人文精神，发展文旅事业，也不愧为一张靓丽名片。

二、村落重要历史事件及人物

斜店村历史文化底蕴深厚，历来重视文明传承和文化教育。明清以来出现进士一名、举人三名、贡生以上学位者18名。新中国成立后，考取本科以上学位110名、硕士22名、博士18名。有全国著名散文作家郭保林先生，在本村市级文物保护单位一郭氏家祠里有郭保林先生撰写的《郭氏家祠重修记》；有中国书法家协会会员王焕魁、郭洪豹，在本村收录了他们的诸多经典书法作品；有工程师教授5名，高级工程师郭锡九享受国务特殊津贴。

斜店村有着丰富的红色文化资源，解放战争和党的革命建设时期，先后有十余名烈士为国捐躯。1940年，斜店村党支部成立，郭铸典任支部书记，郭清泮任组织委员，郭灿河任宣传委员（另有两个委员）。1942年，增加了郭金玉、郭钦文、郭钦作为支部委员宣传抗日救国、组织群众抗日活动。

郭瑗，陕西平凉县令，顺治朝“拔贡”。

郭梁，字子栋，丁酉科第八名举人（庆远县知县），康熙十九年生，乾隆二十一年卒。郭材，字笃生，甲午科举人，截取知县，例授“文林郎”，康熙十五年十二月生，雍正十二年九月卒。

郭柯，字鹤椅，号鸿钧，戊午科解元、申辰科进士，兴山县令，济南府儒学教授，

康熙四十五年十一月生，乾隆四十九年十一月卒。

表2-3 斜店村烈士英名录

姓名	性别	出生时间	入伍时间	职务	牺牲时间地点
郭之利	男	1910年		10 支队班长	1938 年牺牲于大峰山
郭增利	男	1915年		筑先纵队战士	1938 年 11 月牺牲于聊城
郭录绅	男	1913年		筑先纵队战士	1938 年 11 月牺牲于聊城
许春成	男	1917年	1941年	冀南军区新八旅二十三团战士	1941 年牺牲于馆陶
郭子敬	男	1920年	1937年	冀南军区新八旅二十二团战士	1941 牺牲于耿楼
郭明利	男	1925年	1941年	冀南军区新八旅二十三团战士	1942 年本村病故
郭龚璧	男	1924年	1940年	冠县大队战士	1944 年本村病故
王化增	男	1912年	1939年	冀南军区新八旅二十四团战士	1945 年牺牲于高唐郭庄
郭西路	男	1922年	1946年	二野排长	1948 年 1 月牺牲于大别山
乔章保	男	1924年	1945年	二野点战士	1948 年 1 月牺牲于大别山
郭润森	男	1925年	1947年	二野副排长	1948 年 1 月牺牲于大别山
郭西江	男	1920年	1946年	野战士	1948 年 1 月牺牲于大别山
郭守岭	男	1924年	1946年	二野战士	1948 年 1 月牺牲于大别山
郭守臣	男	1921年	1941年	二野战士	1948 年 1 月牺牲于大别山
郭建功	男	1929年	1946年	冠县公安局公安员	1948 年在冠县病故

三、村落民间故事

大火烧传说：相传在烽火台（现村民仍称这块地方为“台儿上”）旁有一村庄（这与平整土地时挖出的多处房基是相符的），一天傍晚，有一老人沿街叫喊“大火烧、大火烧，快逃，快逃”。村民原以为是卖火烧的（火烧现在仍是流行的一种简便食品），半夜之后，突起大火，夜黑风高，人们仍睡在梦里，村庄已化为一片灰烬。相传全村只一户郑姓人家逃出，便是野庄村郑姓人家的源头。不但梦里人不知如何死去，多少年代以来人们也没破解“大火烧”的谜底。但是从那时以后，北宋王朝再也没能回来，北宋朝廷南逃，土地易主。